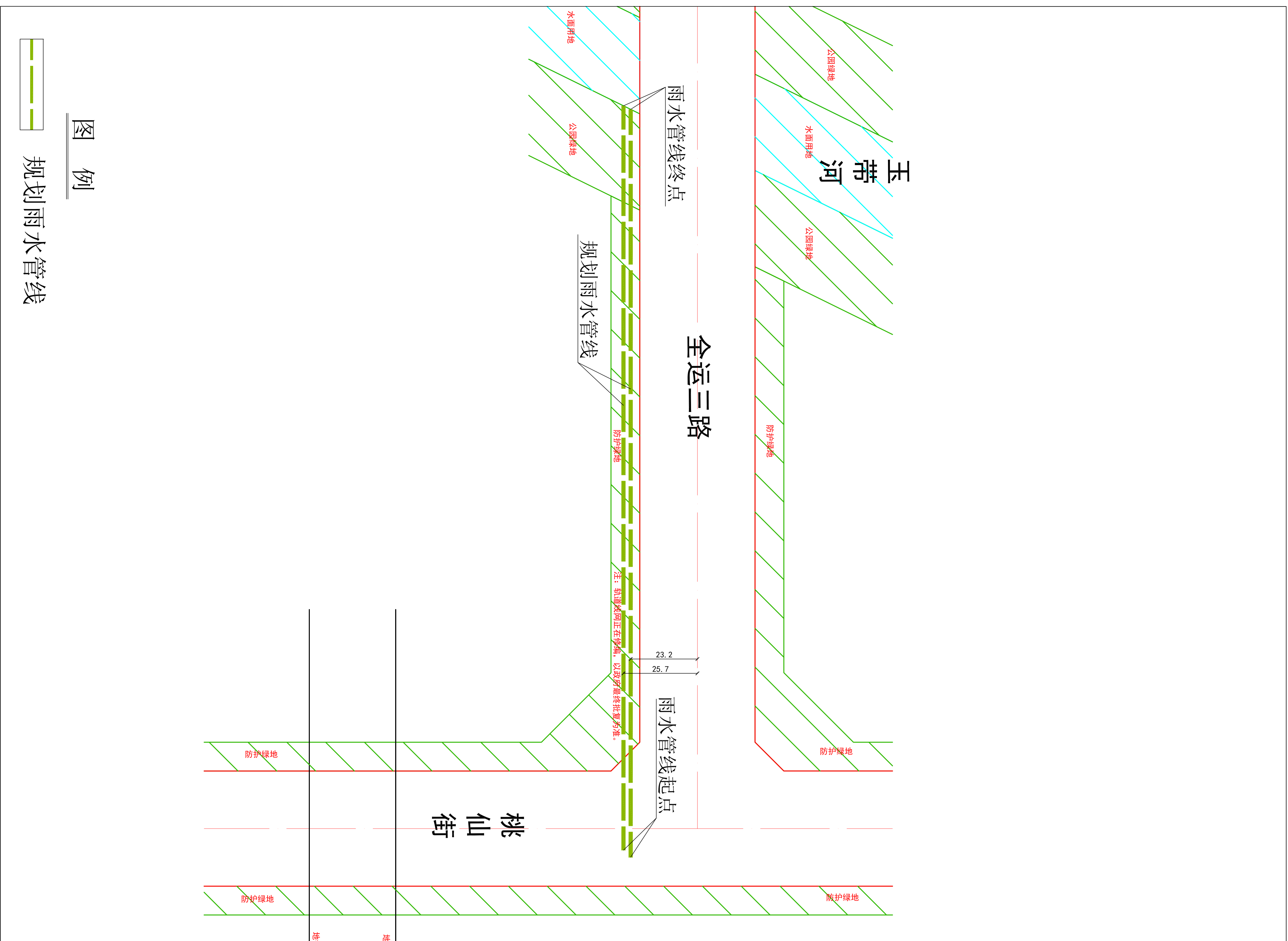
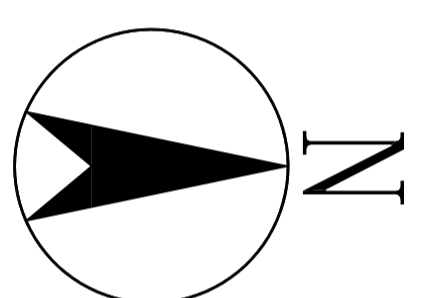


# 沈阳市建设工程（市政）规划许可批前公示板

## 市政管线规划方案总平面图



图例

规划雨水管线

### 公示信息

沈阳市浑南区水务服务中心的沈阳市浑南区桃仙片区排水管网更新改造项目（二期排水工程）-全运三路雨水支线排水工程 规划许可批前公示

全运三路雨水支线排水管线工程位于沈阳市浑南区，该项目拟新建雨水管道518.3米，设计雨水管径均为D1600mm，雨水管线位于道路中心线南侧，分别距离道路中心线23.2米和25.7米，标准规划红线宽40米，建设单位现已委托设计单位按照相关技术标准和规范完成建设工程规划设计方案，现予以公示并公开征求意见。

1. 公示及收集意见日期：2025年2月8日—2025年2月17日（7个工作日）

2. 利害关系人可在公示有效期内通过以下途径咨询或提出意见：

①咨询电话：审批部门：沈阳市自然资源局 024-84821869；

建设单位：沈阳市浑南区水务服务中心，024-24211049；

设计单位：沈阳市市政工程设计研究院有限公司，024-23892785；

②信函请邮寄至：沈阳市浑南区全运路109号（创新天地H座9楼）沈阳市自然资源局浑南分局审批科（以邮戳日期为准）。邮编：110167。

③电子邮箱：hnsnk-zrzyj@shenyang.gov.cn。

3. 反馈意见请注明联系人真实姓名、电话、地址等信息；如因信息不完整或不真实导致无法核对相关情况的，视为无效意见。

4. 本方案涉及的利害关系人依法享有陈述、申辩以及申请听证等权利，逾期未申请则视为放弃上述权利。

浑南区水务服务中心

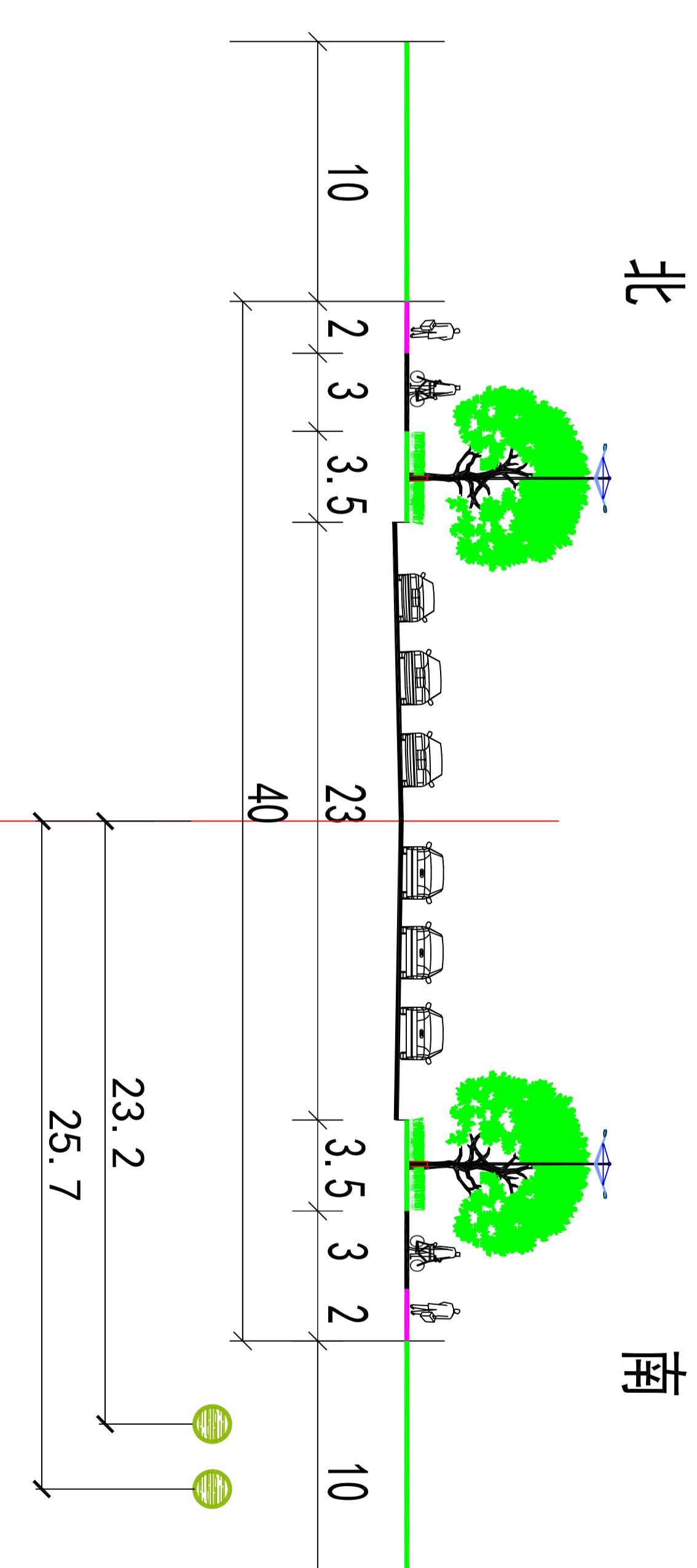
沈阳市自然资源局

2025年2月8日

### 规划方案主要内容

本规划方案包含排水管线工程专业，市政管线主要内容见下表：

专业	市政管线接驳点	新建市政管线规格
雨水管线工程	起点为桃仙街，沿全运三路南侧自东向西敷设拟新建雨水管道518.3米，设计污水管径均为D1600mm。至玉带河。	



全运三路（桃仙街—玉带河）

图例

规划雨水管线