





附件3:


征地调查结果确认表

单位: 沈阳市规划和国土资源局于洪分局

被征土地用途		工业用地	
被征土地单位名称		马三家街道曹台村	
拟征土地情况			
地类		面积(公顷)	
农用地	耕地	水田	
		旱地	8.5602
		菜地	
	其中:基本农田		
	园地		
	林地		
	牧草地		
	其他农用地		
建设用地			
未利用地			
合计		8.5602	
拟征地农村集体经济组织确认	负责人(权利人代表)签名: 	农村集体经济组织	(盖章)  2018年1月18日

续表：

征地涉及到的农户签名					
农户签名	签字日期	农户签名	签字日期	农户签名	签字日期
					
备注					



注：1、本表是拟征农村集体经济组织和农户土地调查结果的汇总表，由当地国土资源部门留存（归档）备查。

2、被征地农户因故不能参加签名或拒绝签名的，在备注栏内说明。