



附件3:




征地调查结果确认表调查

沈阳市规划和自然资源局辽中分局

被征土地用途		商服用地	
被征土地单位名称		辽中区蒲东街道吴家屯村	
拟征土地情况			
地类		面积 (公顷)	
农用地	耕地	水田	
		水浇地	
		旱地	1.4102
	其中: 基本农田		
	其他林地		
	有林地		
	坑塘水面		
	农村道路		
	沟渠		
	其他林地		
建设用地			
合计		1.4102	
拟征地农村集体经济组织确认	负责人(权利人代表)	农村集体经济组织	
	签名: 		
2018年5月20日	2018年5月20日		

续表:

征地涉及到的农户签名

农户签名	签字日期	农户签名	签字日期	农户签名	签字日期
赵文祥	18.5.20				
吴士红	18.5.20				
赵天文	2018.5.20				
刘成君	2018.5.20				
吴士东	2018.5.20				
备注					

注：1、本表是拟征农村集体经济组织和农户土地调查结果的汇总表，由当地国土资源部门留存（归档）备查。
 2、被征地农户因故不能参加签名或拒绝签名的，在备注栏内说明。