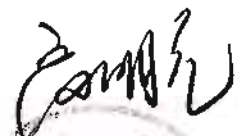




征地调查结果确认表调查

单位：新民市规划和国土资源局（盖章）

被征土地用途		能源用地	
被征土地单位名称		胡台镇车古营子村	
拟征土地情况			
地类		面积（公顷）	
农用地	耕地	水田	0.3038
		水浇地	
		旱地	
	其中：基本农田		
	园地		
	林地		
	牧草地		
	其他农用地		
建设用地			
未利用地			
合计		0.3038	
拟征地农村集体经济组织确认		负责人（权利人代表） 签名：   2017年6月6日	农村集体经济组织  （盖章） 2017年6月6日



征地调查结果确认表调查

单位：新民市规划和国土资源局（盖章）

被征土地用途		能源用地	
被征土地单位名称		胡台镇宋家岗子村	
拟征土地情况			
地类		面积（公顷）	
农用地	耕地	水田	0.1948
		水浇地	
		旱地	
	其中：基本农田		
	园地		
	林地		
	牧草地		
	其他农用地		
	建设用地		
	未利用地		
合计		0.1948	
拟征地农村集体经济组织确认		负责人（权利人代表） 签名：  2017年6月6日	农村集体经济组织  （盖章） 2017年6月6日

征地调查结果确认表调查

单位：新门市规划和国土资源局（盖章）

被征土地用途		能源用地	
被征土地单位名称		法哈牛镇法哈牛村	
拟征土地情况			
地类		面积（公顷）	
农用地	耕地	水田	0.1980
		水浇地	
		旱地	
	其中：基本农田		
	园地		
	林地		
	牧草地		
	其他农用地	农村道路	0.2389
建设用地			
未利用地			
合计		0.4369	
拟征地农村集体经济组织确认		负责人（权利人代表） 签名：  2017年6月6日	农村集体经济组织  （盖章） 2017年6月6日

征地调查结果确认表调查

单位：新海市规划和国土资源局（盖章）

被征土地用途		能源用地	
被征土地单位名称		大民屯镇平安堡村	
拟征土地情况			
地类		面积（公顷）	
农用地	耕地	水田	
		水浇地	
		旱地	0.1980
	其中：基本农田		
	园地		
	林地		
	牧草地		
	其他农用地	农村道路	0.2261
建设用地			
未利用地			
合计		0.4241	
拟征地农村集体经济组织确认		负责人（权利人代表） 签名： <div style="text-align: center; font-size: 2em; margin: 10px 0;">陈日月</div> 2017年6月6日	农村集体经济组织 <div style="text-align: center; margin: 10px 0;">  （盖章） </div> 2017年6月6日

征地调查结果确认表调查

单位：新民市规划和国土资源局（盖章）

被征土地用途		能源用地	
被征土地单位名称		大民屯镇大民屯二村	
拟征土地情况			
地类		面积（公顷）	
农用地	耕地	水田	
		水浇地	0.1493
		旱地	
	其中：基本农田		
	园地		
	林地		
	牧草地		
	其他农用地	农村道路	0.1980
建设用地			
未利用地			
合计		0.3473	
拟征地农村集体经济组织确认		负责人（权利人代表） 签名：  2017年6月6日	农村集体经济组织  （盖章） 2017年6月6日



征地调查结果确认表调查

单位：新民市规划和国土资源局（盖章）

被征土地用途		能源用地	
被征土地单位名称		大民屯镇新庄村	
拟征土地情况			
地类		面积（公顷）	
农用地	耕地	水田	
		水浇地	0.1933
		旱地	0.0047
	其中：基本农田		
	园地		
	林地		
	牧草地		
	其他农用地	农村道路	0.4550
建设用地			
未利用地			
合计		0.6530	
拟征地农村集体经济组织确认		负责人（权利人代表） 签名： 	农村集体经济组织  （盖章）
		2017年6月6日	2017年6月6日



征地调查结果确认表调查

单位：新民市规划和国土资源局（盖章）

被征土地用途		能源用地	
被征土地单位名称		张家屯镇柴家窝堡村	
拟征土地情况			
地类		面积（公顷）	
农用地	耕地	水田	
		水浇地	
		旱地	0.3360
	其中：基本农田		
	园地		
	林地		
	牧草地		
	其他农用地	农村道路	0.3028
建设用地			
未利用地			
合计		0.6388	
拟征地农村集体经济组织确认		负责人（权利人代表） 签名：	农村集体经济组织
		 2017年6月6日	 （盖章） 2017年6月6日

征地调查结果确认表调查

单位：新门市规划和国土资源局（盖章）

被征土地用途		能源用地	
被征土地单位名称		张家屯镇土岗子村	
拟征土地情况			
地类		面积（公顷）	
农用地	耕地	水田	
		水浇地	
		旱地	0.6620
	其中：基本农田		
	园地		
	林地		
	牧草地		
	其他农用地	农村道路	0.3345
建设用地			
未利用地			
合计		0.9965	
拟征地农村集体经济组织确认		负责人（权利人代表） 签名：  2017年6月6日	农村集体经济组织  2017年6月6日

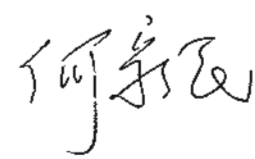

征地调查结果确认表调查

单位：新门市规划和国土资源局（盖章）

被征土地用途		能源用地	
被征土地单位名称		张家屯镇双程堡村	
拟征土地情况			
地类		面积（公顷）	
农用地	耕地	水田	
		水浇地	
		旱地	0.1980
	其中：基本农田		
	园地		
	林地		
	牧草地		
	其他农用地		
建设用地			
未利用地			
合计		0.1980	
拟征地农村集体经济组织确认		负责人（权利人代表） 签名：  2017年6月6日	农村集体经济组织  （盖章） 2017年6月6日



征地调查结果确认表调查

单位：新门市规划和国土资源局（盖章）

被征土地用途		能源用地	
被征土地单位名称		张家屯镇张家屯村	
拟征土地情况			
地类		面积（公顷）	
农用地	耕地	水田	
		水浇地	0.2740
		旱地	0.6507
	其中：基本农田		
	园地		
	林地		
	牧草地		
	其他农用地		
建设用地			
未利用地			
合计		0.9247	
拟征地农村集体经济组织确认		负责人（权利人代表） 签名：  2017年6月6日	农村集体经济组织  2017年6月6日

征地调查结果确认表调查

单位：新宁市规划和国土资源局（盖章）

被征土地用途		能源用地	
被征土地单位名称		张家屯镇叨太堡子村	
拟征土地情况			
地类		面积（公顷）	
农用地	耕地	水田	0.3136
		水浇地	
		旱地	
	其中：基本农田		
	园地		
	林地		
	牧草地		
	其他农用地		
建设用地			
未利用地			
合计		0.3136	
拟征地农村集体经济组织确认	负责人（权利人代表） 签名：  2017年6月6日	农村集体经济组织 （盖章）  2017年6月6日	



征地调查结果确认表调查

单位：新门市规划和国土资源局（盖章）

被征土地用途		能源用地	
被征土地单位名称		张家屯镇哈太堡子村	
拟征土地情况			
地类		面积（公顷）	
农用地	耕地	水田	
		水浇地	0.1980
		旱地	0.3630
	其中：基本农田		
	园地		
	林地		
	牧草地		
	其他农用地	农村道路	0.5876
建设用地			
未利用地			
合计		1.1486	
拟征地农村集体经济组织确认		负责人（权利人代表） 签名：  2017年6月6日	农村集体经济组织 （盖章）  2017年6月6日

征地调查结果确认表调查

单位：新民市规划和国土资源局（盖章）

被征土地用途		能源用地	
被征土地单位名称		张家屯镇佟庄子村	
拟征土地情况			
地类		面积（公顷）	
农用地	耕地	水田	
		水浇地	
		旱地	0.2195
	其中：基本农田		
	园地		
	林地		
	牧草地		
	其他农用地		
建设用地			
未利用地			
合计		0.2195	
拟征地农村集体经济组织确认		负责人（权利人代表） 签名：  2017年6月6日	农村集体经济组织  （盖章） 2017年6月6日



征地调查结果确认表调查

单位：新民市规划和国土资源局（盖章）

被征土地用途		能源用地	
被征土地单位名称		兴隆堡镇陈台村	
拟征土地情况			
地类		面积（公顷）	
农用地	耕地	水田	
		水浇地	
		旱地	0.1980
	其中：基本农田		
	园地		
	林地		
	牧草地		
	其他农用地		0.0100
建设用地			
未利用地			
合计		0.2080	
拟征地农村集体经济组织确认		负责人（权利人代表） 签名： 阎锡斌	农村集体经济组织  (盖章)
		2017年 7月 5日	2017年 7月 5日

征地调查结果确认表调查

单位：新门市规划和国土资源局（盖章）

被征土地用途		能源用地	
被征土地单位名称		兴隆堡镇马户屯村	
拟征土地情况			
地类		面积（公顷）	
农用地	耕地	水田	0.1980
		水浇地	
		旱地	
	其中：基本农田		
	园地		
	林地		
	牧草地		
	其他农用地		0.4628
建设用地			
未利用地			
合计		0.6608	
拟征地农村集体经济组织确认		负责人（权利人代表） 签名：  2017年7月5日	农村集体经济组织  （盖章） 2017年7月5日

征地调查结果确认表调查

单位：新门市规划和国土资源局（盖章）

被征土地用途		能源用地	
被征土地单位名称		张家屯镇双程堡村	
拟征土地情况			
地类		面积（公顷）	
农 用 地	耕 地	水田	
		水浇地	
		旱地	0.7405
	其中：基本农田		
	园地		
	林地		
	牧草地		
其他农用地			
建设用地			
未利用地			
合计		0.7405	
拟征地农村集体经济组织确认		负责人（权利人代表） 签名：  2017年 7月 5日	农村集体经济组织  （盖章） 2017年 7月 5日



征地调查结果确认表调查

单位：新门市规划和国土资源局（盖章）

被征土地用途		能源用地	
被征土地单位名称		张家屯镇佟庄子村	
拟征土地情况			
地类		面积（公顷）	
农用地	耕地	水田	
		水浇地	0.2208
		旱地	
	其中：基本农田		
	园地		
	林地		
	牧草地		
	其他农用地		
建设用地		0.3797	
未利用地			
合计		0.6005	
拟征地农村集体经济组织确认		负责人（权利人代表） 签名：  2017年7月5日	农村集体经济组织  （盖章） 2017年7月5日


征地调查结果确认表调查

单位：新民市规划和国土资源局（盖章）

被征土地用途		能源用地	
被征土地单位名称		张家屯镇张家屯村	
拟征土地情况			
地类		面积（公顷）	
农用地	耕地	水田	
		水浇地	
		旱地	0.5287
	其中：基本农田		
	园地		
	林地		
	牧草地		
	其他农用地		0.3926
建设用地			
未利用地			
合计		0.9213	
拟征地农村集体经济组织确认	负责人（权利人代表） 签名：		农村集体经济组织
	 2017年7月5日		 （盖章） 2017年7月5日

征地调查结果确认表调查

单位：新民市规划和国土资源局（盖章）

被征土地用途		能源用地		
被征土地单位名称		张家屯镇土岗子村		
拟征土地情况				
地类		面积（公顷）		
农用地	耕地	水田		
		水浇地		
		旱地	0.2320	
	其中：基本农田			
	园地			
	林地			
牧草地				
其他农用地				
建设用地				
未利用地				
合计		0.2320		
拟征地农村集体经济组织确认		负责人（权利人代表） 签名：  2017年7月5日	农村集体经济组织  2017年7月5日	

征地调查结果确认表调查

单位：新门市规划和国土资源局（盖章）

被征土地用途		能源用地	
被征土地单位名称		张家屯镇柴家窝堡村	
拟征土地情况			
地类		面积（公顷）	
农用地	耕地	水田	
		水浇地	
		旱地	1.0875
	其中：基本农田		
	园地		
	林地		
	牧草地		
	其他农用地		0.3792
建设用地		0.0862	
未利用地			
合计		1.5529	
拟征地农村集体经济组织确认		负责人（权利人代表） 签名：  2017年7月5日	农村集体经济组织  （盖章） 2017年7月5日



征地调查结果确认表调查

单位：新门市规划和国土资源局（盖章）

被征土地用途		能源用地		
被征土地单位名称		张家屯镇乌牛堡子村		
拟征土地情况				
地类		面积（公顷）		
农用地	耕地	水田		
		水浇地		
		旱地	0.3899	
	其中：基本农田			
	园地			
	林地			
	牧草地			
其他农用地		0.1740		
建设用地				
未利用地				
合计		0.5639		
拟征地农村集体经济组织确认		负责人（权利人代表） 签名：  2017年7月5日	农村集体经济组织  (盖章) 2017年7月5日	



征地调查结果确认表调查

单位：新门市规划和国土资源局（盖章）

被征土地用途		能源用地	
被征土地单位名称		胡台镇七公台村	
拟征土地情况			
地类		面积（公顷）	
农 用 地	耕 地	水 田	0.4149
		水 浇 地	
		旱 地	
	其中：基本农田		
	园 地		
	林 地		
	牧草地		
	其他农用地		0.3744
建设用地			
未利用地			
合计		0.7893	
拟征地农村集体 经济组织确认		负责人（权利人代表） 签名：  2017年 7月 5日	农村集体经济组织  （盖章） 2017年 7月 5日



征地调查结果确认表

单位：新民市规划和国土资源局（盖章）

被征土地用途		能源用地	
被征土地单位名称		大民屯镇后栏杆泡村	
拟征土地情况			
地类		面积（公顷）	
农用地	耕地	水田	
		水浇地	
		旱地	0.2318
	其中：基本农田		
	园地		
	林地		
	牧草地		
	其他农用地	农村道路	
建设用地			
未利用地			
合计			0.2318
拟征地农村集体经济组织确认		负责人（权利人代表） 签名：  2017年8月16日	农村集体经济组织  （盖章） 2017年8月16日

征地调查结果确认表

单位：新门市规划和国土资源局（盖章）

被征土地用途		能源用地	
被征土地单位名称		兴隆堡镇大荒地村	
拟征土地情况			
地类		面积（公顷）	
农用地	耕地	水田	
		水浇地	
		旱地	0.4924
	其中：基本农田		
	园地		
	林地		
	其他农用地	农村道路	0.2593
		沟渠	
建设用地			
未利用地			
合计		0.7517	
拟征地农村集体经济组织确认		负责人（权利人代表） 签名：  2017年 8月16日	农村集体经济组织  2017年 8月16日

征地调查结果确认表

单位：新门市规划和国土资源局（盖章）

被征土地用途		能源用地	
被征土地单位名称		兴隆堡镇陶柴屯村	
拟征土地情况			
地类		面积（公顷）	
农用地	耕地	水田	0.7046
		水浇地	
		旱地	0.0660
	其中：基本农田		
	园地		
	林地		
	其他农用地	农村道路	
		沟渠	
建设用地			
未利用地			
合计		0.7706	
拟征地农村集体经济组织确认		负责人（权利人代表） 签名：  2017年8月16日	农村集体经济组织  2017年8月16日

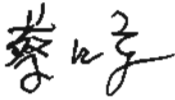
征地调查结果确认表

单位：新民市规划和国土资源局（盖章）

被征土地用途		能源用地	
被征土地单位名称		兴隆堡镇温查牛村	
拟征土地情况			
地类		面积（公顷）	
农用地	耕地	水田	0.3095
		水浇地	
		旱地	0.0786
	其中：基本农田		
	园地		
	林地		
	其他农用地	农村道路	0.2520
		沟渠	
建设用地		村庄	0.1744
未利用地			
合计			0.8145
拟征地农村集体经济组织确认		负责人（权利人代表） 签名：  2017年8月16日	农村集体经济组织  (盖章) 2017年8月16日


征地调查结果确认表

单位：新门市规划和国土资源局（盖章）

被征土地用途		能源用地	
被征土地单位名称		张家屯镇崔三家子村	
拟征土地情况			
地类		面积（公顷）	
农用地	耕地	水田	
		水浇地	
		旱地	0.3285
	其中：基本农田		
	园地		
	林地		
	其他农用地	农村道路	
		沟渠	
建设用地			
未利用地			
合计		0.3285	
拟征地农村集体经济组织确认		负责人（权利人代表） 签名：  2017年8月16日	农村集体经济组织  （盖章） 2017年8月16日

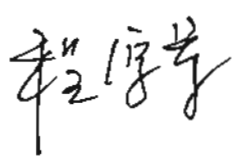

征地调查结果确认表

单位：新门市规划和国土资源局（盖章）

被征土地用途		能源用地	
被征土地单位名称		张家屯镇哈太堡子村	
拟征土地情况			
地类		面积（公顷）	
农用地	耕地	水田	
		水浇地	
		旱地	0.1971
	其中：基本农田		
	园地		
	林地		
	其他农用地	农村道路	
		沟渠	
建设用地			
未利用地			
合计		0.1971	
拟征地农村集体经济组织确认		负责人（权利人代表） 签名：  2017年8月16日	农村集体经济组织  （盖章） 2017年8月16日

征地调查结果确认表

单位：新门市规划和国土资源局（盖章）

被征土地用途		能源用地		
被征土地单位名称		张家屯镇双程堡村		
拟征土地情况				
地类		面积（公顷）		
农用地	耕地	水田		
		水浇地		
		旱地	0.1980	
	其中：基本农田			
	园地			
	林地			
	其他农用地	农村道路	0.0772	
		沟渠		
建设用地				
未利用地				
合计		0.2752		
拟征地农村集体经济组织确认		负责人（权利人代表） 签名：  2017年8月16日	农村集体经济组织  （盖章） 2017年8月16日	

征地调查结果确认表

单位：新门市规划和国土资源局（盖章）

被征土地用途		能源用地	
被征土地单位名称		张家屯镇佟庄子村	
拟征土地情况			
地类		面积（公顷）	
农用地	耕地	水田	
		水浇地	0.2290
		旱地	
	其中：基本农田		
	园地		
	林地		
	其他农用地	农村道路	0.0414
沟渠			
建设用地			
未利用地			
合计		0.2704	
拟征地农村集体经济组织确认		负责人（权利人代表） 签名：  2017年8月16日	农村集体经济组织  （盖章） 2017年8月16日



征地调查结果确认表

单位：新民市规划和国土资源局（盖章）

被征土地用途		能源用地	
被征土地单位名称		张家屯镇土岗子村	
拟征土地情况			
地类		面积（公顷）	
农用地	耕地	水田	
		水浇地	0.1980
		旱地	0.3359
	其中：基本农田		
	园地		
	林地		
	其他农用地	农村道路	0.3279
		沟渠	
建设用地			
未利用地			
合计		0.8618	
拟征地农村集体经济组织确认		负责人（权利人代表） 签名：  2017年8月16日	农村集体经济组织  （盖章） 2017年8月16日

征地调查结果确认表

单位：新门市规划和国土资源局（盖章）

被征土地用途		能源用地	
被征土地单位名称		大民屯镇后栏杆泡村	
拟征土地情况			
地类		面积（公顷）	
农用地	耕地	水田	
		水浇地	
		旱地	0.2260
	其中：基本农田		
	园地		
	林地		
	牧草地		
	其他农用地	农村道路	
建设用地			
未利用地			
合计		0.2404	
拟征地农村集体经济组织确认		负责人（权利人代表） 签名：  2017年9月16日	农村集体经济组织  （盖章） 2017年9月16日

征地调查结果确认表



单位：新海市规划和国土资源局（盖章）

被征土地用途		能源用地	
被征土地单位名称		兴隆堡镇陶柴屯村	
拟征土地情况			
地类		面积（公顷）	
农用地	耕地	水田	0.1985
		水浇地	
		旱地	
	其中：基本农田		
	园地		
	林地		
	牧草地		
	其他农用地	农村道路	
建设用地			
未利用地			
合计		0.1985	
拟征地农村集体经济组织确认		负责人（权利人代表） 签名：  2017年9月16日	农村集体经济组织  （盖章） 2017年9月16日

征地调查结果确认表

单位：新门市规划和国土资源局（盖章）



被征土地用途		能源用地	
被征土地单位名称		张家屯镇哈太堡子村	
拟征土地情况			
地类		面积（公顷）	
农用地	耕地	水田	0.4151
		水浇地	
		旱地	
	其中：基本农田		
	园地		
	林地		
	牧草地		
	其他农用地	农村道路	
建设用地			
未利用地			
合计		0.4151	
拟征地农村集体经济组织确认		负责人（权利人代表） 签名：  2017年9月16日	农村集体经济组织  （盖章） 2017年9月16日

征地调查结果确认表

单位：新民市规划和国土资源局（盖章）

被征土地用途		能源用地	
被征土地单位名称		张家屯镇偏堡子村	
拟征土地情况			
地类		面积（公顷）	
农用地	耕地	水田	0.2190
		水浇地	
		旱地	0.2183
	其中：基本农田		
	园地		
	林地		
	牧草地		
其他农用地	农村道路		
建设用地			
未利用地			
合计		0.4373	
拟征地农村集体经济组织确认		负责人（权利人代表） 签名： <i>孟全辉</i>	农村集体经济组织  （盖章）
		2017年9月16日	2017年9月16日

征地调查结果确认表

单位：新门市规划和国土资源局（盖章）

被征土地用途		能源用地	
被征土地单位名称		张家屯镇乌牛堡子村	
拟征土地情况			
地类		面积（公顷）	
农用地	耕地	水田	0.3960
		水浇地	
		旱地	
	其中：基本农田		
	园地		
	林地		
牧草地			
其他农用地	农村道路		0.3060
建设用地			
未利用地			
合计			0.7020
拟征地农村集体经济组织确认		负责人（权利人代表） 签名：  2017年 9月 16日	农村集体经济组织  （盖章） 2017年 9月 16日



征地调查结果确认表

单位：新民市规划和国土资源局（盖章）

被征土地用途		能源用地	
被征土地单位名称		张家屯镇双程堡村	
拟征土地情况			
地类		面积（公顷）	
农用地	耕地	水田	
		水浇地	
		旱地	0.4147
	其中：基本农田		
	园地		
	林地		
	牧草地		
	其他农用地	农村道路	
建设用地			
未利用地			
合计		0.7522	
拟征地农村集体经济组织确认		负责人（权利人代表） 签名：  2017年9月16日	农村集体经济组织  （盖章） 2017年9月16日

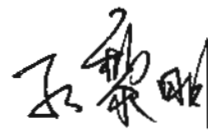

征地调查结果确认表

单位：新门市规划和国土资源局（盖章）

被征土地用途		能源用地		
被征土地单位名称		人民屯镇后栏杆泡村		
拟征土地情况				
地类		面积（公顷）		
农 用 地	耕地	水田		
		水浇地		
		旱地	0.6040	
	其中：基本农田			
	园地			
	林地			
	牧草地			
	其他农用地	农村道路		
	建设用地			
未利用地				
合计		0.6040		
拟征地农村集体经济组织确认		负责人（权利人代表） 签名：  年 月 日	农村集体经济组织  （盖章） 年 月 日	

征地调查结果确认表

单位：新门市规划和国土资源局（盖章）

被征土地用途		能源用地		
被征土地单位名称		大民屯镇前栏杆泡村		
拟征土地情况				
地类		面积（公顷）		
农用地	耕地	水田		
		水浇地		
		旱地	0.2206	
	其中：基本农田			
	园地			
	林地			
	牧草地			
	其他农用地	农村道路		
	建设用地			
未利用地				
合计		0.2206		
拟征地农村集体经济组织确认		负责人（权利人代表） 签名：  年 月 日	农村集体经济组织  （盖章） 年 月 日	

征地调查结果确认表

单位：新海市规划和国土资源局（盖章）

被征土地用途		能源用地	
被征土地单位名称		法哈牛镇赖花堡村	
拟征土地情况			
地类		面积（公顷）	
农用地	耕地	水田	
		水浇地	
		旱地	0.1980
	其中：基本农田		
	园地		
	林地		
	牧草地		
	其他农用地	农村道路	0.5259
建设用地		0.0596	
未利用地			
合计		0.7835	
拟征地农村集体经济组织确认		负责人（权利人代表） 签名： <div style="text-align: center; font-size: 2em; margin: 5px 0;">丁 勇</div> 年 月 日	农村集体经济组织 <div style="text-align: center; margin: 10px 0;">  （盖章） </div> 年 月 日



征地调查结果确认表

单位：新民市规划和国土资源局（盖章）

被征土地用途		能源用地	
被征土地单位名称		前当堡镇大古城子村	
拟征土地情况			
地类		面积（公顷）	
农用地	耕地	水田	0.0148
		水浇地	
		旱地	1.1960
	其中：基本农田		
	园地		
	林地		
	牧草地		
	其他农用地	农村道路	
建设用地			
未利用地			
合计		1.2108	
拟征地农村集体经济组织确认		负责人（权利人代表） 签名：  年 月 日	农村集体经济组织  (盖章) 年 月 日



征地调查结果确认表

单位：新门市规划和国土资源局（盖章）

被征土地用途		能源用地	
被征土地单位名称		兴隆堡镇陈台村	
拟征土地情况			
地类		面积（公顷）	
农用地	耕地	水田	
		水浇地	
		旱地	0.2239
	其中：基本农田		
	园地		
	林地		
	牧草地		
	其他农用地	农村道路	
建设用地			
未利用地			
合计		0.2239	
拟征地农村集体经济组织确认		负责人（权利人代表） 签名：  年 月 日	农村集体经济组织  (盖章) 年 月 日



征地调查结果确认表

单位：新民市规划和国土资源局（盖章）

被征土地用途		能源用地		
被征土地单位名称		兴隆堡镇大荒地村		
拟征土地情况				
地类		面积（公顷）		
农用地	耕地	水田		
		水浇地		
		旱地	0.1980	
	其中：基本农田			
	园地			
	林地			
	牧草地			
	其他农用地	农村道路		
建设用地				
未利用地				
合计		0.1980		
拟征地农村集体经济组织确认		负责人（权利人代表） 签名：  年 月 日	农村集体经济组织  （盖章） 年 月 日	



征地调查结果确认表

单位：新民市规划和国土资源局（盖章）

被征土地用途		能源用地	
被征土地单位名称		兴隆堡镇马户屯村	
拟征土地情况			
地类		面积（公顷）	
农用地	耕地	水田	0.2124
		水浇地	
		旱地	0.3204
	其中：基本农田		
	园地		
	林地		
	牧草地		
	其他农用地	农村道路	
建设用地			
未利用地			
合计		0.5328	
拟征地农村集体经济组织确认		负责人（权利人代表） 签名：  年 月 日	农村集体经济组织  年 月 日


征地调查结果确认表

单位：新民市规划和国土资源局（盖章）

被征土地用途		能源用地		
被征土地单位名称		兴隆堡镇晏海营子村		
拟征土地情况				
地类		面积（公顷）		
农用地	耕地	水田	0.1857	
		水浇地		
		旱地		
	其中：基本农田			
	园地			
	林地			
	牧草地			
	其他农用地	农村道路		
建设用地				
未利用地				
合计		0.1857		
拟征地农村集体经济组织确认		负责人（权利人代表） 签名：  年 月 日	农村集体经济组织  年 月 日	

征地调查结果确认表

单位：新门市规划和国土资源局（盖章）

被征土地用途		能源用地	
被征土地单位名称		张家屯镇柴家窝堡村	
拟征土地情况			
地类		面积（公顷）	
农用地	耕地	水田	
		水浇地	
		旱地	0.6902
	其中：基本农田		
	园地		
	林地		
	牧草地		
	其他农用地	农村道路	
建设用地			
未利用地			
合计		0.6902	
拟征地农村集体经济组织确认		负责人（权利人代表） 签名：  年 月 日	农村集体经济组织  （盖章） 年 月 日

征地调查结果确认表

单位：新民市规划和国土资源局（盖章）

被征土地用途		能源用地	
被征土地单位名称		张家屯镇董家屯村	
拟征土地情况			
地类		面积（公顷）	
农用地	耕地	水田	
		水浇地	
		旱地	0.3869
	其中：基本农田		
	园地		
	林地		
	牧草地		
	其他农用地	农村道路	0.3758
建设用地			
未利用地			
合计		0.7627	
拟征地农村集体经济组织确认		负责人（权利人代表） 签名：  年 月 日	农村集体经济组织  （盖章） 年 月 日


征地调查结果确认表

单位：新民市规划和国土资源局（盖章）

被征土地用途		能源用地	
被征土地单位名称		张家屯镇土岗子村	
拟征土地情况			
地类		面积（公顷）	
农用地	耕地	水田	
		水浇地	0.5157
		旱地	
	其中：基本农田		
	园地		
	林地		
	牧草地		
	其他农用地	农村道路	
建设用地			
未利用地			
合计		0.5157	
拟征地农村集体经济组织确认		负责人（权利人代表） 签名：  年 月 日	农村集体经济组织  （盖章） 年 月 日

使用调查结果确认表调查

单位：新海市规划和国土资源局（盖章）

被使用土地用途		能源用地	
被使用地单位名称		新海市苇塘管理所	
拟使用土地情况			
地类		面积（公顷）	
农用地	耕地	水田	0.2588
		水浇地	
		旱地	
	其中：基本农田		
	园地		
	林地		
	牧草地		
	其他农用地		
建设用地			
未利用地			
合计		0.2588	
拟使用国有单位 确认	负责人（权利人代表） 签名：  2016年 1月13日		国有单位  （盖章） 2016年 1月13日