

附件3:

## 征地调查结果确认表调查

单位: 新民市规划和国土资源局 (盖章)

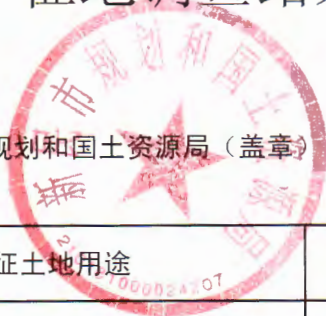
被征土地用途		住宅用地	
被征土地单位名称		辽滨街道南郊社区	
拟征土地情况			
地类		面积(公顷)	
农用地	耕地	水田	
		旱地	
		菜地	
	其中: 基本农田		
	园地		
	有林地		1.0581
	牧草地		
	其他农用地		
建设用地			
未利用地			
合计		1.0581	
拟征地农村集体经济组织确认	负责人(权利人代表) 签名:  2018年10月2日	农村集体经济组织  (盖章) 居民委员会 年 月 日	



续表:

附件3:

# 征地调查结果确认表调查

单位: 新民市规划和国土资源局 (盖章)



被征土地用途		住宅用地	
被征土地单位名称		国有新民市机械林场	
拟征土地情况			
地类		面 积 (公顷)	
农用地	耕地	水田	
		旱地	
		菜地	
	其中: 基本农田		
	园地		
	有林地		6.1135
	牧草地		
	其他农用地		
建设用地			
未利用地			
合计		6.1135	
拟征地单位 确认	单位负责人(权利人 代表)签名:	单位	(盖章)
			
	年 月 日	年 月 日	