

附件3:

## 征地调查结果确认表调查

单位: 沈阳市自然资源局铁西分局 (盖章)

被征土地用途		交通运输用地	
被征土地单位名称		大潘街道大祝村	
拟征土地情况			
地类		面 积 (公顷)	
农用地	耕地	水田	
		旱地	
		水浇地	
		菜地	
	其中: 基本农田		
	园地		
	林地		
	牧草地		
	其他农用地		
	建设用地		
未利用地		0.0002	
合计		0.0002	
拟征地农村集体经济组织确认	负责人(权利人代表) 签名:  2019年4月16日	农村集体经济组织  (盖章) 年 月 日	

续表:



征地涉及到的农户签名					
农户签名	签字日期	农户签名	签字日期	农户签名	签字日期
李洪峰	2019.4.16				
李延君	..				
李雁华	..				
鞠兵	..				
吴振贵	..				
备注					

注: 1、本表是拟征农村集体经济组织和农户土地调查结果的汇总表, 由当地自然资源部门留存(归档)备查。

2、被征地农户因故不能参加签名或拒绝签名的, 在备注栏内说明。

附件3:

# 征地调查结果确认表调查

单位: 沈阳市自然资源局铁西分局 (盖章)

被征土地用途		交通运输用地	
被征土地单位名称		大潘街道河北村	
拟征土地情况			
地类		面积 (公顷)	
农用地	耕地	水田	
		旱地	
		水浇地	
		菜地	
	其中: 基本农田		
	园地		
	林地		
	牧草地		
	其他农用地		0.0086
建设用地			
未利用地		0.0080	
合计		0.0166	
拟征地农村集体经济组织确认	负责人 (权利人代表) 签名:  2019年4月17日	农村集体经济组织  年 月 日	

续表：

征地涉及到的农户签名					
农户签名	签字日期	农户签名	签字日期	农户签名	签字日期
费庆文	2019.4.17				
刘恒英	..				
郭忠峰	..				
付生军	..				
张树高	..				
张杰	..				
备注					





注：1、本表是拟征农村集体经济组织和农户土地调查结果的汇总表，由当地自然资源部门留存（归档）备查。

2、被征地农户因故不能参加签名或拒绝签名的，在备注栏内说明。

附件3:

## 征地调查结果确认表调查

单位: 沈阳市自然资源局铁西分局 (盖章)

被征土地用途		交通运输用地、公共管理与公共服务	
被征土地单位名称		沈阳市铁西区农业技术推广与行政执法中心	
拟征土地情况			
地类		面 积 (公顷)	
农用地	耕地	水田	
		旱地	
		水浇地	
		菜地	
	其中: 基本农田		
	园地		
	农村道路		
	河流水面 (国有)		6.0556
	林地		
建设用地			
未利用地			
合计		6.0556	
拟征地单位确认	负责人签名:  2019年4月17日	被征地单位:  (盖章) 年 月 日	

附件3:

# 征地调查结果确认表调查

单位: 沈阳市自然资源局铁西分局 (盖章)

被征土地用途		交通运输用地	
被征土地单位名称		翟家街道小挨金村	
拟征土地情况			
地类		面积 (公顷)	
农用地	耕地	水田	
		旱地	
		水浇地	
		菜地	
	其中: 基本农田		
	园地		
	林地		
	牧草地		
	其他农用地		0.2213
建设用地			
未利用地		0.3577	
合计		0.5790	
拟征地农村集体经济组织确认	负责人 (权利人代表) 签名:  2019年4月16日	农村集体经济组织  (盖章) 年 月 日	

续表：



征地涉及到的农户签名					
农户签名	签字日期	农户签名	签字日期	农户签名	签字日期
王丽	2019.4.16				
张宝通	..				
赵丹珍	..				
黄国良	..				
胡永强	..				
李作华	..				
刘清	..				
备注					



注：1、本表是拟征农村集体经济组织和农户土地调查结果的汇总表，由当地自然资源部门留存（归档）备查。  
 2、被征地农户因故不能参加签名或拒绝签名的，在备注栏内说明。

附件3:


## 征地调查结果确认表调查

单位: 沈阳市自然资源局铁西分局 (盖章)

被征土地用途		公共管理与公共服务用地	
被征土地单位名称		大潘街道马贝村	
拟征土地情况			
地类		面 积 (公顷)	
农用地	耕地	水田	
		旱地	0.9548
		水浇地	3.8687
		菜地	
	其中: 基本农田		
	园地		0.0664
	林地		
	牧草地		
	其他农用地		0.0909
建设用地		0.3024	
未利用地		6.4088	
合计		11.6920	
拟征地农村集体经济组织确认	负责人(权利人代表) 签名:  2019年4月16日	农村集体经济组织  (盖章) 年 月 日	



续表:



征地涉及到的农户签名					
农户签名	签字日期	农户签名	签字日期	农户签名	签字日期
徐庆文	2019.4.16	卞恩孔	2019.4.16	徐宝香	2019.4.16
高友	2019.4.16	卞波山	2019.4.16	徐宇秋	''
张志涛	''	李刚	''	冯海生	''
张志勇	''	皮学武	''	徐庆润	''
高信明	''	王大永	''	王明亮	''
赵飞龙	''	王忠才	''	王永顺	''
徐庆业	''	皮志芝	''	皮庆远	''
卞恩元	''	丁仁	''	关伟东	''
卞洪强	''	刘宗礼	''	刘立鹏	''
李占祥	''	张淑华	''	李家喜	''
许学志	''	张祥	''	冯祥	''
张峰	''	徐志成	''	卞波兴	''
李宗学	''	刘立海	''	赵德志	''
卞恩强	''	张祥	''	关素文	''
皮学志	''	皮志芝	''	徐庆春	''
备注					

注：1、本表是拟征农村集体经济组织和农户土地调查结果的汇总表，由当地自然资源部门留存（归档）备查。

2、被征地农户因故不能参加签名或拒绝签名的，在备注栏内说明。

续表:



征地涉及到的农户签名					
农户签名	签字日期	农户签名	签字日期	农户签名	签字日期
李忠	2019.4.16				
徐建	..				
李斌	..				
李明	..				
王达明	..				
徐善法	..				
李仁德	..				
王坤	..				
王宇	..				
孙振和	..				
徐宝庆	..				
李云德	..				
张永集	..				
备注					

注：1、本表是拟征农村集体经济组织和农户土地调查结果的汇总表，由当地自然资源部门留存（归档）备查。

2、被征地农户因故不能参加签名或拒绝签名的，在备注栏内说明。

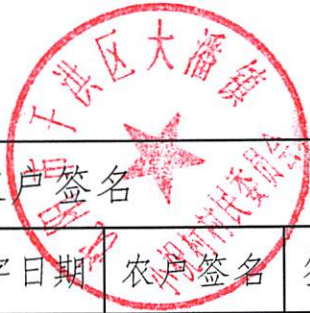
附件3:

## 征地调查结果确认表调查

单位: 沈阳市自然资源局铁西分局 (盖章)

被征土地用途		交通运输用地	
被征土地单位名称		大潘街道小祝村	
拟征土地情况			
地类		面积 (公顷)	
农用地	耕地	水田	
		旱地	0.1449
		水浇地	
		菜地	
	其中: 基本农田		
		园地	0.1560
		林地	2.6569
		牧草地	
		其他农用地	0.0680
建设用地			
未利用地		5.2695	
合计		8.2953	
拟征地农村集体经济组织确认	负责人(权利人代表) 签名:  2019年4月16日	农村集体经济组织  小祝村村民委员会 (盖章) 年 月 日	

续表:



征地涉及到的农户签名					
农户签名	签字日期	农户签名	签字日期	农户签名	签字日期
洪伟	2019.4.16	齐辰华	2019.4.16		
杜凤山	..	齐卫东	..		
赵纯屏	..	齐虎	..		
谢崇山	..	李彩艳	..		
银进月	..	齐辉	..		
齐建坤	..	齐建坤	..		
齐红伟	..	邱荣光	..		
赵恒国	..	赵明生	..		
齐成伟	..	齐建新	..		
齐庆维	..				
备注					

注：1、本表是拟征农村集体经济组织和农户土地调查结果的汇总表，由当地自然资源部门留存（归档）备查。

2、被征地农户因故不能参加签名或拒绝签名的，在备注栏内说明。

