



附件3:

征地调查结果确认表调查

单位: 沈阳市自然资源局铁西分局 (盖章)

被征土地用途		交通运输用地	
被征土地单位名称		沈阳市铁西区农业技术推广与行政执法中心	
拟征土地情况			
地类		面 积 (公顷)	
农用地	耕地	水田	
		旱地	0.0001
		水浇地	
		菜地	
	其中: 基本农田		
	园地		
	农村道路		
	河流水面 (国有)		0.3391
林地			
建设用地			
未利用地		0.0002	
合计		0.3394	
拟征地单位确认	负责人签名:  2019年4月17日	被征地单位: 	

附件3:



征地调查结果确认表调查

单位: 沈阳市自然资源局铁西分局 (盖章)

被征土地用途		交通运输用地	
被征土地单位名称		翟家街道小挨金村	
拟征土地情况			
地类		面积 (公顷)	
农用地	耕地	水田	
		旱地	
		水浇地	
		菜地	
	其中: 基本农田		
	园地		
	林地		
	牧草地		
	其他农用地		
	建设用地		
未利用地		0.0788	
合计		0.0788	
拟征地农村集体经济组织确认	负责人(权利人代表) 签名:  2019年4月16日	农村集体经济组织  (盖章) 年 月 日	

续表:

征地涉及到的农户签名					
农户签名	签字日期	农户签名	签字日期	农户签名	签字日期
苏峰	2019.4.16				
刘义	..				
张仁	..				
孙文	..				
李辉	..				
孙恒	..				
张强	..				
孙林	..				
备注					





注：1、本表是拟征农村集体经济组织和农户土地调查结果的汇总表，由当地自然资源部门留存（归档）备查。

2、被征地农户因故不能参加签名或拒绝签名的，在备注栏内说明。

附件3:

征地调查结果确认表调查

单位: 沈阳市自然资源局铁西分局 (盖章)

被征土地用途		交通运输用地	
被征土地单位名称		大潘街道小祝村	
拟征土地情况			
地类		面 积 (公顷)	
农用地	耕地	水田	
		旱地	
		水浇地	
		菜地	
	其中: 基本农田		
	园地		
	林地		0.0962
	牧草地		
	其他农用地		
建设用地			
未利用地			
合计		0.0962	
拟征地农村集体经济组织确认	负责人(权利人代表) 签名:  2019年4月16日	农村集体经济组织  (盖章) 年 月 日	

续表:



征地涉及到的农户签名					
农户签名	签字日期	农户签名	签字日期	农户签名	签字日期
张伟	2019.4.16				
杜凤山	..				
赵伟	..				
谢伟	..				
张连国	..				
张翠英	..				
张红伟	..				
赵恒军	..				
李成伟	..				
齐庆维	..				
齐庆华					
齐卫华					
齐庆					
备注					



注: 1、本表是拟征农村集体经济组织和农户土地调查结果的汇总表, 由当地自然资源部门留存(归档)备查。

2、被征地农户因故不能参加签名或拒绝签名的, 在备注栏内说明。

附件3:

征地调查结果确认表调查

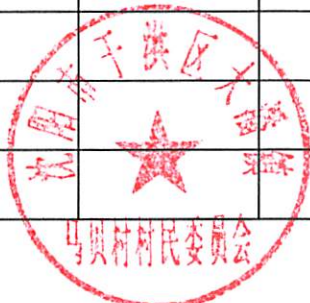
单位: 沈阳市自然资源局铁西分局 (盖章)

被征土地用途		交通运输用地		
被征土地单位名称		大潘街道马贝村		
拟征土地情况				
地类		面 积 (公顷)		
农用地	耕地	水田	0.0556	
		旱地		
		水浇地		
		菜地		
	其中: 基本农田			
	园地			
	林地		0.0028	
	牧草地			
	其他农用地			
建设用地				
未利用地		0.0077		
合计		0.0661		
拟征地农村集体经济组织确认	负责人(权利人代表) 农村集体经济组织 签名:  2019年4月16日	 (盖章) 年 月 日		

续表:



征地涉及到的农户签名					
农户签名	签字日期	农户签名	签字日期	农户签名	签字日期
平洪耀	2019.4.16				
段廷霞	..				
江泽	..				
高峰	..				
张强	..				
李婷	..				
备注					



注：1、本表是拟征农村集体经济组织和农户土地调查结果的汇总表，由当地自然资源部门留存（归档）备查。

2、被征地农户因故不能参加签名或拒绝签名的，在备注栏内说明。