



附件3:


征地调查结果确认表调查

单位: 沈阳市自然资源局铁西分局 (盖章)

被征土地用途		交通运输用地	
被征土地单位名称		翟家街道郎家村	
拟征土地情况			
地类		面 积 (公顷)	
农用地	耕地	水田	
		旱地	0.5514
		水浇地	
		菜地	
	其中: 基本农田		
	园地		
	林地		
	牧草地		
	其他农用地		0.0273
	建设用地		
未利用地		0.0287	
合计		0.6074	
拟征地农村集体经济组织确认	负责人(权利人代表) 签名:  年 月 日	农村集体经济组织  (盖章) 2019年7月20日	

续表:

征地涉及到的农户签名					
农户签名	签字日期	农户签名	签字日期	农户签名	签字日期
王培生	2019.7.30				
付荣礼	..				
张振刚	..				
吕喜远	..				
王宗川	..				
钱树文	..				
李立君	..				
张红山	..				
备注					



注: 1、本表是拟征农村集体经济组织和农户土地调查结果的汇总表, 由当地自然资源部门留存(归档)备查。

2、被征地农户因故不能参加签名或拒绝签名的, 在备注栏内说明。