

附件3:

征地调查结果确认表调查

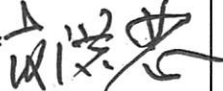

单位: 沈阳市自然资源局铁西分局 (盖章)

被征土地用途		工矿仓储用地		
被征土地单位名称		翟家街道大于村		
拟征土地情况				
地类		面积 (公顷)		
农用地	耕地	水田		
		旱地		
		水浇地		
		菜地		
	其中: 基本农田			
	园地		0.0193	
	林地			
	牧草地			
其他农用地		0.0016		
建设用地				
未利用地		0.0546		
合计		0.0755		
拟征地农村集体经济组织确认	负责人(权利人代表) 签名:  2018年6月30日	农村集体经济组织  (盖章) 2018年6月30日		

附件3:

征地调查结果确认表调查

单位: 沈阳市自然资源局铁西分局 (盖章)

被征土地用途		交通运输用地	
被征土地单位名称		大青街道余粮村	
拟征土地情况			
地类		面积(公顷)	
农用地	耕地	水田	
		旱地	
		水浇地	
		菜地	
	其中: 基本农田		
	园地		
	林地		
	牧草地		
	其他农用地		0.2984
	建设用地		
未利用地		6.3477	
合计		6.6461	
拟征地农村集体经济组织确认	负责人(权利人代表) 签名: 	农村集体经济组织	 (盖章)
	2019年6月30日		2019年6月30日

续表:

征地涉及到的农户签名					
农户签名	签字日期	农户签名	签字日期	农户签名	签字日期
王春连	2019.6.30				
谭艳勃	..				
李仁水	..				
林艳	..				
刘吉	..				
孙吉军	..				
徐文	..				
备注					

注：1、本表是拟征农村集体经济组织和农户土地调查结果的汇总表，由当地自然资源部门留存（归档）备查。



2、被征地农户因故不能参加签名或拒绝签名的，在备注栏内说明。

附件3:

征地调查结果确认表调查

单位: 沈阳市自然资源局铁西分局 (盖章)



被征土地用途		公共管理与公共服务用地	
被征土地单位名称		沈阳市水务事务服务与行政执法中心	
拟征土地情况			
地类		面 积 (公顷)	
农用地	耕地	水田	
		旱地	
		水浇地	
		菜地	
	其中: 基本农田		
	园地		
	农村道路		
	沟渠		0.0493
	河流水面		0.0008
	建设用地		
未利用地			
合计		0.0501	
拟征地单位确认	负责人签名:	被征地单位:	
	 2019年8月18日	 年 月 日	