

征 地 调 查 结 果 确 认 登 记 表

街道办事处： (盖章)



被征土地用途		交通运输用地		
被征土地单位名称		前进乡(镇、街道)东山农工商联合公司(社区)		
拟征土地情况				
地类		面 积 (公 顷)		
农用地	耕地	水田	0	
		旱地	0	
		水浇地	0	
	其中：基本农田		0	
	园地		0	
	林地		0.8031	
	坑塘水面		0.0056	
	其他农用地		0	
建设用地		0.0713		
未利用地		0		
合计		0.8800		
拟征地农村 集体经济组 织确认	负责人(权利人代表)签名：农村集体经济组织 <div style="text-align: center;"> 2020年7月8日 </div> <div style="text-align: center; margin-top: 10px;"> 此次拟征地为我村集体土地 不损害农民利益 2020年7月8日 </div>			

征地调查结果确认登记表（补充）

街道办事处：  （盖章）

被征土地用途		交通运输用地		
被征土地单位名称		前进乡（镇、街道）东山村（社区）		
拟征土地情况				
地类		面 积（公顷）		
农用地	耕地	水田	0	
		旱地	0	
		水浇地	0	
	其中：基本农田		0	
	园地		0	
	林地		0.8152	
	坑塘水面		0.0025	
	其他农用地		0	
建设用地		0.0741		
未利用地		0		
合计		0.8918		
拟征地农村 集体经济组 织确认	负责人（权利人代表）签名： 		农村集体经济组织  本次拟征地为我村集体所有土地， 不涉及征地农民。	
	2020年11月18日		2020年11月18日	

征地调查结果确认登记表

街道办事处: (盖章)



被征土地用途		交通运输用地		
被征土地单位名称		前进乡(镇、街道)后陵村(社区)		
拟征土地情况				
地类		面积(公顷)		
农用地	耕地	水田	0	
		旱地	0.7108	
		水浇地	0.3513	
	其中:基本农田		0	
	园地		0.2193	
	林地		3.3952	
	坑塘水面		0	
	其他农用地		0	
	建设用地		0.2333	
未利用地		0.0435		
合计		4.9534		
拟征地农村 集体经济组 织确认	负责人(权利人代表)签名: 李兴清 农村集体经济组织 本项拟征地为农村集体地 涉及土地农户需实地放线后 成村据实登记 (盖章)			
	2020年7月8日	2020年7月8日		

征地调查结果确认登记表（补充）

街道办事处： （盖章）




被征土地用途		交通运输用地		
被征土地单位名称		前进乡（镇、街道）后陵村（社区）		
拟征土地情况				
地类		面 积（公顷）		
农用地	耕地	水田	0	
		旱地	0.7108	
		水浇地	0.3513	
	其中：基本农田		0	
	园地		0.2193	
	林地		3.4377	
	坑塘水面		0	
	其他农用地		0	
	建设用地		0.2333	
未利用地		0.0435		
合计		4.9959		
拟征地农村 集体经济组 织确认	负责人（权利人代表）签名： 		农村集体经济组织 本次拟征土地为集体土地 涉及地农户需实地放线后 我们据实登记 （盖章） 	
	2020年11月18日		2020年11月18日	

征地调查结果确认登记表

街道办事处： (盖章)



被征土地用途		交通运输用地		
被征土地单位名称		前进乡(镇、街道)山梨村(社区)		
拟征土地情况				
地类		面积(公顷)		
农用地	耕地	水田	0	
		旱地	0.5456	
		水浇地	0.0271	
	其中：基本农田		0	
	园地		0	
	林地		1.2549	
	沟渠		0.0234	
	其他农用地		0	
	建设用地		1.5731	
未利用地		0		
合计		3.4241		
拟征地农村 集体经济组 织确认	负责人(权利人代表)签名： 农村集体经济组织 李淑松 山梨村村委会 有 李淑松 山梨村村委会 2020年7月8日			





征地调查结果确认登记表（补充）

街道办事处：  （盖章）

被征土地用途		交通运输用地	
被征土地单位名称		前进乡（镇、街道）山梨村（社区）	
拟征土地情况			
地类		面 积（公顷）	
农用地	耕地	水田	0
		旱地	0.5456
		水浇地	0.0271
	其中：基本农田		0
	园地		0
	林地		1.2549
	沟渠		0.0234
	其他农用地		0
建设用地		1.7801	
未利用地		0	
合计		3.6311	
拟征地农村 集体经济组 织确认	负责人（权利人代表）签名：  农村集体经济组织 本次拟征土地为农村集体所有， 涉及农民财产权益，特此  （盖章） 2020年11月18日		

续表:

单位: 平方米

土地所有权人、土地使用权人					
权利人	权利类型	面积	权利人	权利类型	面积
马国贞	(宅) 050596	300	胡冰	(宅) 050585	300
张义	(宅) 052454	300	刘振芳	(宅) 053340	300
张雅珍	(宅) 051870	300	马国义	(宅) 050597	300
马景坤	(宅) 050598	300	金世杰	(宅) 052499	300
吴慧	(宅) 050486	300	刘义义	(宅) 050479	300
马丽萍	(宅) 050480	300	陈立安	(宅) 050600	145
马文文	(宅) 050583	150	陈立平	(宅) 052418	229
马文成	(宅) 050584	150	陈立平	(宅) 052419	108
马国财	(宅) 050485	300	马玉梅	(宅) 050584	263
马国景	(宅) 053245	300	韩建武	(宅) 051801	400
赵春春	(宅) 051866	300	高佩良	(宅) 053152	300
李金成	(宅) 053366	300			
郭彩辉	(宅) 053156	300			
胡成林	(宅) 050482	300			
胡冰	(宅) 053159	300			
备注	 				

街道办事处: (公章)

村委会: (公章)

注: 1、本表是拟征土地所有权人和使用权人土地调查结果的汇总表, 应当由自然资源部门留存(归档)备查。

2、被征地使用权人因故不能参加签名或拒绝签名的, 在备注栏内说明。