



土地现状调查表

(表一)

被征土地单位名称		桃仙街道古台北村	
拟征土地情况			
地类		面 积 (公顷)	
农 用 地	耕地	水田	
		旱地	
		水浇地	
	林地		
	园地		
	设施农用地		
	其他农用地		0.0322
建 设 用 地	工矿仓储用地		
	农村宅基地		
	其他建设用地		
未 利 用 地	其他草地		1.0421
	水域及水利设施用地		
	其他未利用地		
合计		1.0743	
拟征地农村集体经济组织确认			
负责人签名: (盖章)	 		
	村委会(盖章) 街道(盖章)		

(表二)

续表:

土地所有权人、使用权人					
姓名	土地面积	姓名	土地面积	姓名	土地面积
古名水子	16.1145亩				
备注:					

填表人: 何祖贵

村委会 (签字) 张林

2022年2月7日

村委会 (盖章)






街道 (签字)

年 月 日

街道 (盖章)

土地现状调查表

(表一)

被征土地单位名称		桃仙街道古台南村		
拟征土地情况				
地类		面 积 (公顷)		
农 用 地	耕地	水田		
		旱地		
		水浇地		
	林地			
	园地			
	设施农用地			
	其他农用地			
建设 用地	工矿仓储用地			
	农村宅基地			
	其他建设用地			
未利 用地	其他草地		0.2642	
	水域及水利设施用地			
	其他未利用地			
合计		0.2642		
拟征地农村集体经济组织确认				
负责人签名: (盖章)	村委会 (签字)  2022年 1 月 28 日 村委会 (盖章) 			 街道 (签字) 年 月 日 街道 (盖章)

