


征地调查结果确认表




单位：青大青中朝友道街道办事处 (盖章)

被征土地用途		交通运输用地、公共管理与公共服务用地	
被征土地单位名称		大青街道翟家村	
拟征土地情况			
地类		面 积 (公顷)	
农 用 地	耕 地	水田	0.0487
		旱地	
		水浇地	
		菜地	
	其中：基本农田		
	园地		
	林地		
	牧草地		
	其他农用地		
	建设用地		
未利用地			
合计		0.0487	
拟征地农村集体 经济组织确认	负责人(权利人代表)	农村集体经济组织	
	签名：  年 月 日		

续表:

土地所有权人、使用权人					
姓名	土地面积	姓名	土地面积	姓名	土地面积
村集体					
高统德					

翟家村村委会: (公章)



注: 1、本表是拟征农村集体经济组织和农户土地调查结果的汇总表,由当地自然资源部门留存(归档)备查。

2、被征地农户因故不能参加签名或拒绝签名的,在备注栏内说明。

3、以上明细总计涉及使用权人()人。总面积 公顷(包括机动地面积()公顷,不含地上物数量统计,此表总面积与第一页表格总数要相等)。

征地调查结果确认表

单位：大青街道办事处（盖章）

被征土地用途		交通运输用地、公共管理与公共服务用地	
被征土地单位名称		大青街道土台子村	
拟征土地情况			
地类		面积（公顷）	
农用地	耕地	水田	
		旱地	
		水浇地	0.1961
		菜地	
	其中：基本农田		
	园地		
	林地		0.1301
	牧草地		
	其他农用地		0.2493
	建设用地		0.0075
未利用地		0.3173	
合计		0.9003	
拟征地农村集体经济组织确认	负责人（权利人代表） 签名：  年 月 日	农村集体经济组织	 (盖章) 村民委员会 年 月 日

续表:

土地所有权人、使用权人					
姓名	土地面积	姓名	土地面积	姓名	土地面积
李君清	7.025亩				
王学斌	13.50亩				

土台子村村委会:(公章)



注: 1、本表是拟征农村集体经济组织和农户土地调查结果的汇总表, 由当地自然资源部门留存(归档)备查。


2、被征地农户因故不能参加签名或拒绝签名的, 在备注栏内说明。

3、以上明细总计涉及使用权人()人。总面积 公顷(包括机动地面积()公顷, 不含地上物数量统计, 此表总面积与第一页表格总数要相等)。

征地调查结果确认表

单位：沈阳市铁西区农业技术推广与行政执法中心（盖章）



被征土地用途		交通运输用地、公共管理与公共服务用地	
被征土地单位名称		沈阳市铁西区农业技术推广与行政执法中心	
拟征土地情况			
地类		面积（公顷）	
农用地	耕地	水田	
		旱地	
		水浇地	
		菜地	
	其中：基本农田		
	园地		
	林地		
	牧草地		
	其他农用地		
	建设用地		
未利用地		0.3841	
合计		0.3841	
拟使用国有土地 权属单位确认	负责人（权利人代表）签名：  <div style="text-align: right;">年 月 日</div>		