

SYTJ202507008 号
于洪区陆港大道西 2-2 号地块
挂牌交易竞买文件

沈于土交字[2026]2 号

沈阳市自然资源局于洪分局

二〇二六年三月二十七日

目 录

一、挂牌交易公告

二、挂牌交易须知（竞买人盖骑缝章后存档）

三、网上挂牌交易规则

四、竞买申请书

五、报价承诺书

六、挂牌交易成交确认书（样本）

七、土地交付条件（竞买人盖章后存档）

八、地块规划指标

九、宗地图

十、承诺书

十一、竞买人提交资料样本（法定代表人身份证明书、授权委托书、资信证明、保证金承诺书、董事会决议等）

十二、工作联系单

沈阳市国有建设用地使用权网上挂牌交易公告

沈土网挂[2026]4号

经沈阳市人民政府批准，沈阳市自然资源局（沈阳市土地储备中心承办）组织挂牌交易 SYTJ202507008 号陆港大道西 2-2 号地块，现将有关事项公告如下：

一、挂牌公告时间：

2026年3月27日（星期五）—2026年4月15日（星期三）。

二、挂牌交易时间：

2026年4月16日（星期四）—2026年4月29日（星期三）14时。

三、本次国有建设用地使用权出让采取在互联网上挂牌出让的方式进行，竞买人应持有数字证书通过沈阳市国有建设用地使用权网上交易系统（以下简称“网上交易系统”）参与竞买。竞买人需取得辽宁省数字证书认证中心颁发的数字证书后，方可凭数字证书参与竞买。

四、中华人民共和国境内外的自然人、法人和其他组织，除法律、法规另有规定外，均可报名参加。

五、竞买人需准备有效身份证明文件、法定代表人（负责人）身份证明书、法定代表人（负责人）身份证及复印件、法定代表人（负责人）委托书、委托代理人身份证及复印件、董事会/股东会决定（或上级主管部门批准文件）、公司章程（加盖注册地工商管理部门查档专用章）、挡光补偿承诺书、竞买保证金不属于银行贷款、股东借款、转贷和募集资金的承诺书及商业金融机构出具的资信证明等相关资料扫描并上传至网上交易系统办理报名手续。

香港地区竞买人按照上述规定提交的有关文件，应按规定经中华人民共和国司法部认可的香港的中国委托公证人出具证明并由中国法律服务（香港）有限公司审核签章转递并附以附件确认本。

澳门、台湾地区比照香港地区执行。

境外竞买人按照上述规定提交的有关竞买人（公司、企业、组织）身份证明及其他相关文件，应由所在国公证机关予以证明并经中华人民共和国驻该国使领馆认证。

以上文件以外文文字书写的，必须附有中文译本。所有文件以中文为准。

六、 竞买人提交竞买申请、办理资格审查并将竞买保证金支付到指定账户的截止时间为 2026 年 4 月 27 日 **14 时**整。若以外币支付，实际到账数额按照外币到达指定账户日人民币与所支付外币的兑换比率（中间价）计算后的数额为准。

七、 竞买人通过资格审查并按要求足额缴纳竞买保证金后获得竞买资格，本次网上挂牌交易采用有底价增价方式，按照价高者得原则确定竞得人，竞买人可进行网上报价，首次报价不低于起始价，每次报价应当在当前最高报价基础上加上增价幅度的整数倍。网上交易系统允许多次报价，报价一经提交后，不得变更或者撤销。挂牌期限届满，仍有竞买人按照系统提示愿意继续竞价，系统将自动转入限时竞价，通过限时竞价最终确定竞得人。

八、 竞得人须持《成交通知书》等竞买文件规定的相关材料在 5 个工作日内接受审查并办理相关手续。逾期视为放弃竞得人资格，竞买保证金不予返还，需依法承担相应的法律责任。

九、有意向参与地块竞买的竞买人于 2026 年 3 月 30 日后到沈阳市自然资源局网站或沈阳市国有建设用地使用权网上交易系统自行下载《竞买文件》等相关材料。

咨询方式：SYTJ202507008 号陆港大道西 2-2 号地块：沈阳市自然资源局于洪分局（地址：于洪区沈大路 63 号）联系人：王尚煜
电话：（024）31013802

十、挂牌事项如有变更及补充，以沈阳市自然资源局的通知、补充公告为准。

十一、地块基本情况、规划条件等详见

沈阳市自然资源局网站（zrzyj.shenyang.gov.cn）

中国土地市场网（www.landchina.com）

沈阳市国有建设用地使用权网上交易系统地址：（sy.sytdjy.cn）

沈阳市自然资源局

2026 年 3 月 27 日

[沈土网挂\(2026\)4 号地块情况说明表.xls](#)

https://zrzyj.shenyang.gov.cn/tdjy/tdgg/202603/t20260326_5005793.html

沈土网挂[2026]4号地块情况说明表

序号	宗地编号	地块名称	四至范围	土地座落	土地面积(平方米)	用地性质	容积率	建筑系数	绿地率	建筑高度	出让年限	起始价(元/平方米)	竞买保证金	增价幅度(元/平方米)	备注
1	SYTJ202507008	陆港大道西2-2号	东至:东港路西侧道路红线 南至:用地界线 西至:用地界线 北至:用地界线	于洪区	79873.34	三类工业用地(M3)	不小于0.005	不小于0.5%	不大于15%	以净空批复为准	50年	490	800万元人民币或等值外币	3	1.该地块出让面积以实测为准;2.具体要求详见《竞买文件》。

挂牌交易须知

根据中华人民共和国国土资源部令（第 39 号）《招标拍卖挂牌出让国有建设用地使用权规定》、《招标拍卖挂牌出让国有土地使用权规范（试行）》及有关法律、法规的规定和沈阳市土地需求情况，经沈阳市人民政府批准，沈阳市自然资源局（沈阳市土地储备中心承办）组织以挂牌方式出让宗地编号 SYTJ202507008 号于洪区陆港大道西 2-2 号地块。

一、挂牌交易地块基本情况、规划条件等：

详见：

沈阳市自然资源局网站（zrzyj.shenyang.gov.cn）、

中国土地市场网（www.landchina.com）、

沈阳市国有建设用地使用权网上交易系统（sy.sytdjy.cn）。

二、地块出让范围：

出让土地的所有权属于中华人民共和国，根据法律的授权本次出让的是国有建设用地使用权，地下资源、埋藏物不属于出让范围。

三、交易时间及方式：

（一）挂牌公告时间：

2026 年 3 月 27 日（星期五）—2026 年 4 月 15 日（星期三）。

（二）挂牌交易时间：

2026 年 4 月 16 日（星期四）—2026 年 4 月 29 日（星期二）14 时。

（三）本次国有建设用地使用权出让采取在互联网上挂牌出让的方式进行，竞买人应持有数字证书通过沈阳市国有建设用地使用权网上交易系统参与竞买。竞买人需取得辽宁省数字证书认证中心颁发的数字证书后，方可凭数字证书参与竞买。详见沈阳市国有建设用地使用权网上交易系统“服务中心”，自行进行下载申请流程及材料。

四、挂牌交易竞买文件取得：

有意向参与地块竞拍的竞买人于 2026 年 3 月 30 日后到沈阳市自然资源局网站（zrzyj.shenyang.gov.cn）或沈阳市国有建设用地使用权网上交易系统（sy.sytdjy.cn）自行下载《竞买文件》等相关材料。

五、挂牌交易报名截止时间：

挂牌交易报名截止时间为 2026 年 4 月 27 日 **14 时**整。逾期报名的，沈阳市自然资源局于洪分局不予受理。本次竞买不接受除通过沈阳市国有建设用地使用权网上交易系统提出竞买申请以外其他形式（如电话、邮寄、口头及传真等）的竞买申请。竞买人需将竞买资格审查材料扫描并上传至沈阳市国有建设用地使用权网上交易系统办理报名手续。

六、竞买保证金缴纳规定：

（一）有意向参与竞买 SYTJ202507008 号于洪区陆港大道西 2-2 号地块的竞买人，应于 2026 年 4 月 27 日 **14 时**前（以资金到达指定账户时间为准）将竞买保证金人民币 800 万元或等值外币支付到沈阳市国有建设用地使用权网上交易系统生成的保证金账号。若以外币支付，实际到账金额按照外币到达指定账户日人民币与所支付外币的兑换比率（中间价）计算后的金额为准。

（二）系统在确认竞买保证金按时足额到达指定账户后，确认竞买人的竞买资格。竞买人竞得土地后，竞买保证金将抵作成交价款，不再退还。未竞得的竞买人的竞买保证金将在挂牌交易结束后 5 个工作日内无息退还。

（三）沈阳市国有建设用地使用权网上交易系统生成的保证金账号汇入土地竞买保证金的法人（或自然人）、“资信证明”文件中被证明的法人（或自然人）、报名参与竞买的法人（或自然人）须为同一法人（或自然人）。

（四）参与竞买的法人（或自然人）向沈阳市国有建设用地使用权网上交易系统生成的保证金账号汇款的账号与该法人（或自然人）提供的“资信证明”文件中的账号必须一致。

七、竞买资格确认：

竞买人应于资格审查合格且系统在确认竞买保证金按时足额到账后，获得竞买资格。截止时间为 2026 年 4 月 27 日 14 时整。

八、设定供地状况：

挂牌交易地块的供地状况设定为净地。

九、土地成交价格构成：

竞得价为地块的净地成交价格。

十、付款方式及相关事项：

SYTJ202507008 号于洪区陆港大道西 2-2 号地块竞得人在 2026 年 5 月 29 日前（以资金到达指定账户时间为准）一次性付清全部土地成交总价款（含竞买保证金）。

竞买文件规定成交价币种为人民币，竞得人若以外币支付，应征得沈阳市自然资源局于洪分局同意，并在交易前与沈阳市自然资源局于洪分局及开户银行签订《外国投资者竞标土地使用权外汇保证金托管及结算协议》。对于以外币支付地价款的，土地成交价款外币结汇时限为成交之日起三个月（即，地价款以外币结汇成人民币到达沈阳市自然资源局于洪分局指定账号宽限时限为成交之日起三个月），竞得人应在成交确认书规定的时限内自行前往外汇管理局、对外贸易经济合作局等相关部门办理外币结汇业务，并承担相应责任。

十一、土地交付：

地块成交后，自竞得人缴纳全部地价款后三个月内交付土地。若遇有国家政策调整或其他不可抗力因素，交地时间顺延，具体详见《于洪区陆港大道西 2-2 号地块土地交付条件》。

十二、竞得人成立新公司的有关要求：

自然人、境外或外地竞得人、在沈阳本地不具备开发资质的本地竞得人竞得土地后，拟成立新公司进行开发的，需在成交之日起三个月内成立新公司，并在竞买申请书中明确新公司的出资构成（原地块竞得人在新公司中的出资或持有股份不低于新公司注册资本的 51%）。若竞得人在竞买申请书中未提出变更申请或新公司成立后出资构成与竞买申请书不符或新公司成立时间超出上述规定时间的，不予办理竞得人名称变更手续。

十三、竞买资格审查材料：

（一）竞买申请书、报价承诺书；

（二）境内外自然人、法人和其他组织的有效身份证明文件；

- (三) 法定代表人（负责人）证明书、法定代表人（负责人）身份证及复印件；
- (四) 法定代表人（负责人）委托书；
- (五) 委托代理人身份证及复印件；
- (六) 董事会/股东会决定（或上级主管部门批准文件）；
- (七) 公司章程（加盖注册地工商局查档章）；
- (八) 竞买保证金不属于银行贷款、股东借款、转贷和募集资金的承诺书；
- (九) 商业金融机构出具的资信证明；
- (十) 挂牌交易须知（本文件打印，加盖骑缝公章）；
- (十一) 其它需要提交的资料。

香港地区竞买人按照上述规定提交的有关文件，应按规定经中华人民共和国司法部认可的香港的中国委托公证人出具证明并由中国法律服务（香港）有限公司审核签章转递并附以附件确认本。

澳门、台湾地区比照香港地区执行。

境外竞买人按照上述规定提交的有关竞买人（公司、企业、组织）身份证明及其他相关文件，应由所在国公证机关予以证明并经中华人民共和国驻该国使领事馆认证。

以上文件以外文文字书写的，必须附有中文译本。所有文件以中文为准。

十四、网上提交的竞买资格审查材料需与成交后向沈阳市自然资源局于洪分局提交的竞买资格审查材料纸质材料一致，最终以网上提报的竞买资格审查材料为准。如存在弄虚作假，所报材料不实，沈阳市自然资源局于洪分局有权解除地块挂牌交易成交确认书，竞买保证金不予返还，并由竞买人承担由此产生的一切法律责任。

十五、网上挂牌交易程序：

信息发布、竞买申请、交纳竞买保证金、竞买人资格确认、网上报价及限时竞价、网上成交确认及结果公示。

十六、报价规则：

(一) 网上挂牌期间系统全天 24 小时开通，网上挂牌交易起止时间以网上挂牌交易公告中公布的时间为准；

(二) 本次挂牌以价高者得为原则确定竞得人；

(三) 本次挂牌以增价方式进行报价，每次加价幅度应当在当前最高报价基础上加上增加幅度的整数倍；

(四) 网上出让系统允许多次报价，报价一经提交后，不得变更或者撤销。

(五) 竞买人报价有下列情形之一的，为无效报价：

(1) 《报价承诺书》未在挂牌期限内收到的；

(2) 不按规定填写《报价承诺书》的；

(3) 《报价承诺书》填写人与竞买申请文件不符的；

(4) 报价不符合报价规则的；

(5) 报价不符合挂牌文件规定的其他情形。

(六) 竞价结束后，竞得人按照系统提示，自行打印《成交通知书》，并在5个工作日内携带竞得企业公章、法人名章（自然人参与竞买的，携带个人名章）及上传网上交易系统的竞买资格审查材料原件，到沈阳市自然资源局于洪分局签署《挂牌交易成交确认书》。竞得人若在竞价结束后不签署《挂牌交易成交确认书》则视为竞得人违约，竞买保证金不予返还。

十七、增价幅度：

宗地编号SYTJ202507008号于洪区陆港大道西2-2号地块的报价增价幅度为3元/平方米。

十八、挂牌交易成交原则：

本次网上挂牌交易采用有底价增价方式，按照价高者得原则确定竞得人。竞买人可进行网上报价，首次报价不低于起始价，每次报价应当在当前最高报价基础上加上增加幅度的整数倍。网上出让系统允许多次报价，报价一经提交后，不得变更或者撤销。

挂牌期限届满，按照系统提示，有竞买人愿意参加网上限时竞价的，系统将自动进入限时竞价程序，通过限时竞价确定竞得人。挂牌期限届满，按照系统提示，没有竞买人参加网上限时继续竞价的，按照下列规定确定是否成交：

(一) 在挂牌期限内只有一个竞买人报价，且报价高于或等于底价，并符合其它条件的，挂牌成交；

(二) 在挂牌期限内有两个或两个以上竞买人报价的，网上交易系统限时的出价最高者为竞得人，但报价低于底价者除外；

(三)在挂牌期限内无应价者或者竞买人的报价均低于底价或均不符合其他条件的，挂牌不成交。

本次挂牌交易设挂牌交易底价，挂牌交易起始价与挂牌交易底价由沈阳市土地招标拍卖挂牌价格评审委员会（简称“价审委”）确定。

十九、有下列情形之一的，沈阳市自然资源局于洪分局有权终止挂牌交易活动，对因此而受影响的竞买人不承担任何责任，也没有义务向受影响的竞买人解释采取这一行动的理由：

（一）竞买人串通损害国家利益、社会利益或他人合法权益的；

（二）工作人员私下接触竞买人，足以影响挂牌交易公正性的；

（三）应当终止挂牌交易活动的其他情形。

二十、挂牌交易注意事项：

（一）本次挂牌起始价为土地价格，成交总价为成交单价与成交面积的乘积。

（二）竞买人因参与挂牌交易而发生的一切费用，不论是否竞得均由竞买人自行承担。

二十一、签订《国有建设用地使用权出让合同》：

竞得人需在挂牌交易结束后，对《国有建设用地使用权出让合同》中的成交信息及相关条款进行确认，签字、盖章。

竞买人除提交竞买申请外，还要同时准备签订土地出让合同的申请资料，具体包括：

1、《国有土地（处置、登记）申请书》；

2、《法人委托书》；

3、营业执照；

5、法人身份证及委托人身份证复印件；

6、承诺书；

7、《关于该宗地开发投资总额的情况说明》（地块成交后，该投资总额写进《国有建设用地使用权出让合同》）。

竞买人须将上述材料和企业公章、法人名章（自然人参与竞买的，携带个人名章）带到沈阳市自然资源局于洪分局。签订《土地成交确认书》后，竞得人须对《国有建设用地使用权出让合同》中的成交信息及相关条款进行确认、并签字、盖章。待《国有建设用地使用权出让合同》履行规定审批程序后，用地单位委托代理人在成交之日起 10 个工作日后携带身份证及《领取国有建设用地出让合同通知单》到沈阳市自然资源局于洪分局行政审批科领取。

注：本条款由合同签订部门负责解释。

二十二、违约责任：

竞得人不能按成交确认书约定支付土地成交价款的，自滞纳之日起，每日按延迟支付款项金额的 1‰向沈阳市自然资源局于洪分局缴纳违约金，延期付款超过 60 日，经催交后仍不能支付土地价款的，沈阳市自然资源局于洪分局有权解除地块成交确认书，竞得人无权要求返还竞买保证金。

二十三、竞买人必须认真阅读挂牌交易竞买文件，要全面、准确地理解其内容，并按竞买文件的要求填写《申请书》、《报价承诺书》，如有疑问可在挂牌交易截止日之前书面或口头方式向沈阳市自然资源局于洪分局咨询。竞买人应现场踏勘挂牌交易出让的地块，对土地现状有异议的应在申请竞买前提出。申请一经受理确认后，即视为竞买人对挂牌交易文件、地块现状及规划情况无异议并全部接受，并对有关承诺承担法律责任。

二十四、在挂牌交易报名截止日前，如标的物基本情况有变化，沈阳市自然资源局于洪分局将通过报纸或其他形式提前告知。具体事宜以沈阳市自然资源局于洪分局的补充公告或通知内容为准。

二十五、本须知由沈阳市自然资源局于洪分局负责解释。其他未尽事宜，按《国有建设用地使用权出让合同》执行。

沈阳市自然资源局于洪分局联系电话：（024）31013802

联系人：王尚煜

沈阳市自然资源局于洪分局

2026 年 3 月 27 日

沈阳市国有建设用地使用权网上挂牌交易规则 (试行)

第一章 总 则

第一条 为加强国有建设用地使用权出让管理，保证沈阳市国有建设用地使用权网上挂牌交易工作顺利实施，根据国土资源部《招标拍卖挂牌出让国有建设用地使用权规定》（国土资源部第39号令），《国土资源部关于印发招标拍卖挂牌出让国有土地使用权规范（试行）的通知》（国土资发〔2006〕114号）、辽宁省国土资源厅、辽宁省监察厅《关于实行国有建设用地使用权网上交易的通知》（辽国土资发[2010]164号）和有关法律、法规的规定，结合我市实际，制定本规则。

第二条 以在互联网上挂牌交易方式出让沈阳市城市规划区范围内的地表、地上或者地下国有建设用地使用权的，适用本规则。

第三条 本规则所称沈阳市国有建设用地使用权网上挂牌交易（以下简称网上挂牌交易），是指沈阳市自然资源管理部门通过沈阳市国有建设用地使用权网上交易系统（以下简称网上交易系统）发布挂牌公告，并将拟出让宗地的交易条件在网上交易系统上发布，通过互联网利用网上交易系统接受自然人、法人或其他组织的网上竞买申请、报价并更新挂牌价格，根据挂牌期限截止时的网上报价或竞价结果确定国有建设用地使用权人的行为。

第四条 沈阳市自然资源管理部门负责网上挂牌交易的管理、组织实施及网上交易系统和硬件设备的管理维护工作。

第五条 中华人民共和国境内外的自然人、法人或其他组织，除法律、法规和国家相关政策另有规定外，均可通过网上交易系统并按照本规则规定申请参加本市网上挂牌交易活动。

第六条 网上挂牌交易交易程序为：信息发布、竞买申请、交纳竞买保证金、竞买人资格确认、网上报价及限时竞价、网上成交确认及成交结果公示。

第七条 竞买人参加网上挂牌交易活动必须严格遵守法律、法规、规章和本规则的规定。

第二章 信息发布

第八条 沈阳市国有建设用地使用权网上挂牌交易公告应由沈阳市自然资源管理部门按照批准的出让方案制定，通过中国土地市场网、沈阳市自然资源局网站、网上交易系统和报刊等媒体发布。

第九条 沈阳市国有建设用地使用权网上挂牌交易公告应当在挂牌开始日前 20 日发布。挂牌时间不得少于 10 日。

公告期间，公告内容发生变化的，由沈阳市自然资源管理部门按原公告发布渠道及时发布补充公告。涉及土地使用条件变更等影响土地价格的重大变动，补充公告发布时间距网上挂牌活动开始时间少于 20 日的，网上挂牌交易活动相应顺延。

第十条 法人、自然人和其他组织均可在网上浏览出让国有建设用地使用权相关信息，亦可现场踏勘网上挂牌交易宗地。

第三章 竞买申请

第十一条 网上挂牌交易不接受除通过网上交易系统提出竞买申请以外（如电话、邮寄、书面、口头等形式）其他形式的申请。

竞买人必须先行取得有效的数字证书才能登录系统参与申请和竞买国有建设用地使用权。

沈阳市国有建设用地使用权网上交易系统采用辽宁省数字证书认证中心颁发的数字认证证书，办理数字证书时应按系统操作说明填写表格，提供真实、有效的信息。竞买人对其提供的信息承担经济、法律责任。

遗失密码、数字证书的，应当及时到原办理机构挂失并重新申领。

第十二条 申请竞买前，申请人应当详细阅读沈阳市国有建设用地使用权网上挂牌交易公告、竞买须知等竞买文件相关材料。申请人对网上挂牌交易相关文件有疑问的，可向沈阳市自然资源管理部门咨询，竞买人可自行组织踏勘现场。

竞买申请一经提交，即视为对竞买文件及宗地现状无异议。

第十三条 申请人应按网上交易系统要求准确填写真实有效的申请人身份等相关信息并向网上交易系统提交申请书。

申请人竞买多宗土地，应当分别申请。

第十四条 申请人应根据网上交易系统生成的保证金账号按时足额交纳竞买保证金。竞买保证金以宗地为单位逐宗交纳。系统在确认竞买保证金按时足额到账后，确认竞买人的竞买资格。没有按时足额向指定账户交纳竞买保证金的，不具备竞买资格。由于申请人的原因造成保证金到账后网上交易系统无法识别其身份未确认竞买资格的，所造成的损失和经济、法律责任由该申请人自行承担。

第四章 网上报价

第十五条 网上挂牌期间系统全天 24 小时开通，网上挂牌交易起止时间以网上挂牌交易公告中公布的时间为准。

第十六条 网上挂牌交易采用有底价增价方式，按照价高者得原则确定竞得人，竞买人可进行网上报价，首次报价不低于起始价，每次报价应当在当前最高报价基础上加上增价幅度的整数倍，网上出让系统允许多次报价。

第十七条 竞买人应当谨慎报价，有效报价一经提交即被系统记录，不得变更或者撤销。

第十八条 在挂牌期限截止前，竞买人应当进行至少一次有效报价，才有资格参加该宗地的网上限时竞价。

第十九条 挂牌期限届满，按照系统提示，有竞买人愿意参加网上限时竞价的，系统将自动进入限时竞价程序，通过限时竞价确定竞得人。挂牌期限届满，按照系统提示，无竞买人参加网上限时竞价的，按照下列规定确定是否成交：

（一）在挂牌期限内只有一个竞买人报价，且报价不低于底价，并符合其他条件的，挂牌成交；

（二）在挂牌期限内有两个或者两个以上的竞买人报价的，网上交易系统显示的出价最高者为竞得人，但报价低于底价者除外；

（三）在挂牌期限内无应价者或者竞买人的报价均低于底价的，挂牌不成交。

第五章 网上限时竞价

第二十条 本规则所称网上限时竞价，是指在规定的挂牌期限截止时，经系统提示经过等待期 4 分钟后，有竞买人愿意参加网上限时竞价的，以高于挂牌期限截止时最高报价一个增价幅度的价格为网上限时竞价程序中的起始价，并按价高者得、且最高报价不低于底价的原则确定竞得人。

第二十一条 挂牌期限截止、经过等待期 4 分钟后，进入网上限时竞价阶段。

第二十二条 网上限时竞价程序：网上交易系统以 4 分钟倒计时为竞价时限，如在 4 分钟倒计时内有新的报价，系统即从接受新的报价开始重新计时。

每次 4 分钟倒计时的最后 1 分钟内，系统会三次提示竞买人网上限时竞价即将截止。4 分钟倒计时截止，网上交易系统将不再接受新的报价，确认当前最高报价为宗地的最终报价，并按照“不低于底价且价高者得”的原则自动确认是否成交，显示网上交易竞价结果。

第二十三条 网上限时竞价中无人报价的，以挂牌期限内网上报价最高者为竞得人，但报价低于底价者除外。

第六章 成交确认

第二十四条 网上挂牌交易活动结束后，竞得人须持《成交通知书》等竞买文件规定的相关材料在 5 个工作日内到指定地点接受资格审查并办理相关手续，并按规定支付土地成交价款、签订《国有建设用地使用权出让合同》等。

第二十五条 沈阳市自然资源管理部门于网上挂牌交易活动结束后 10 个工作日内，通过中国土地市场网、沈阳市自然资源局网站、网上交易系统公开发布网上挂牌交易成交结果。

第二十六条 竞得人支付的竞买保证金，在网上挂牌交易活动结束后抵作土地出让价款。

其他竞买人缴纳的竞买保证金在网上挂牌交易活动结束后 5 个工作日内予以退还，不计利息。

第七章 网络管理

第二十七条 沈阳市自然资源管理部门根据系统设置权限要求指定专人担任系统管理员，负责系统的维护、数据录入、发布与管理工作。

第二十八条 网上挂牌交易期间的数据服务器、应用服务器实行封闭管理。

第二十九条 申请人、竞买人、竞得人在网上挂牌交易活动中的所有行为系统将自动记录并保存。网上挂牌中止、终止或者结束后，管理员应将宗地信息、申请人、竞买人、竞得人的网上交易系统记录的信息下载打印成纸质文档并存档。

第三十条 与网上交易系统相关联的有关银行和数字证书服务机构应当按照法律、法规的规定，建立严格的系统管理制度，保证信息系统的安全稳定运行，并保守有关秘密。

第八章 应急处置

第三十一条 有下列情形之一的，应发布中止或终止网上挂牌交易公告，中止或终止网上挂牌交易活动：

（一）网上交易系统因不可抗力、网络入侵等非可控因素，导致网上交易系统不能正常运行的；

（二）涉及宗地使用条件变更等影响宗地价格的重要变动需要重新报批的；

（三）司法机关、纪检监察等部门依法要求中止或者终止出让活动的；

（四）依法应当中止或终止挂牌活动的其他情形。

第三十二条 出现本规则第三十一条第（一）项规定情形的，沈阳市自然资源管理部门可中止挂牌活动，封存相关数据及信息，待问题排查、清除后恢复交易。出现本规则第三十二条第（二）、（三）、（四）项规定情形的，沈阳市自然资源管理部门应及时做出中止或终止网上挂牌交易活动的决定并通过原公告渠道发布中止或终止公告，并关闭系统竞价通道，中止或终止网上挂牌交易活动。

第三十三条 中止事项消除后，出让人在原渠道发布恢复出让公告，出让活动时间相应顺延。

第三十四条 因竞买人计算机系统遭遇网络堵塞、病毒入侵、硬件故障等不能正常登录网上交易系统申请、报价、竞价的，后果由竞买人承担，网上挂牌交易活动不中止，也不终止。

第九章 法律责任

第三十五条 竞买人在网上挂牌交易活动中实施的行为所产生的经济、法律后果，由竞买人承担。

竞买人应当防范网络风险，保护个人电脑操作系统的安全和不受侵犯，并妥善保管密码和数字证书。竞买人因电脑操作系统被侵入或数字证书损坏、丢失或被他人冒用、盗用及密码泄露所产生的经济、法律后果，由竞买人承担。

竞买人在系统实施的所有行为，均被系统服务器自动记录，视为竞买人自身真实或经合法授权的行为，该行为所引起的经济、法律责任由竞买人承担。

第三十六条 出让人篡改竞得结果，或者竞得人放弃竞得人资格的，应当依法承担责任。

第三十七条 竞得人有下列行为之一，竞得结果无效，竞买保证金不予返还，竞得人应依法承担相应的经济、法律责任：

（一）提供虚假信息、文件或者隐瞒事实的；

（二）采取行贿、恶意串通等非法手段竞得的；

第三十八条 竞得人逾期或拒绝签订《成交确认书》或不按时支付土地成交价款的，取消竞得人资格，竞买保证金不予返还，并由竞得人承担相应的经济、法律责任。

第三十九条 因申请人、竞买人提供的注册信息不真实、不准确、不完整或不可抗力等原因，造成竞买保证金不能按时返还的，产生的后果由申请人、竞买人自行承担。

第四十条 网上挂牌交易活动中工作人员玩忽职守、滥用职权、徇私舞弊的，泄露与申请人、竞买人和系统有关信息的，应依法承担经济、法律责任。

第十章 附 则

第四十一条 本规则规定的时间以网上交易系统服务器的时间为准，有关数据记录的时间以数据信息到达网上交易系统服务器的时间为准。

第四十二条 本规则由沈阳市自然资源局负责解释。

竞买申请书

沈阳市自然资源局于洪分局：

经认真阅读贵局的《挂牌交易须知》等竞买文件，并经过现场实地勘察宗地编号 SYTJ202507008 号于洪区陆港大道西 2-2 号地块。我方愿意遵守竞买文件中的规定，对《挂牌交易成交确认书》及挂牌地块现状无异议，特申请竞买此地块。

我方愿意按《SYTJ202507008 号于洪区陆港大道西 2-2 号地块挂牌交易竞买文件》的规定将宗地编号 SYTJ202507008 号于洪区陆港大道西 2-2 号地块竞买保证金人民币（大写）
万元整或等值外币汇入指定的账号。

若能竞得，我方保证按《挂牌交易须知》等竞买文件的规定履行全部义务，并承诺：在竞得后 5 个工作日内与沈阳市自然资源局于洪分局签署《挂牌交易成交确认书》，如竞得土地后，拟成立新公司进行开发建设（是/否），则保证在成交之日起三个月内成立新公司，新公司的出资构成为

，并保证按规定的付款方式如期支付土地价款，按规定与沈阳市自然资源局于洪分局签订《国有建设用地使用权出让合同》，按规定的开竣工时间按时开竣工建设，并保证不提供虚假文件或隐瞒事实。我方承诺：我方、我方控股股东（若成立新公司含新公司股东）均不存在拖欠土地出让金等违法违规行为，未因失信行为被纳入国家、省、市公布的联合惩戒名单中。若我方违反上述承诺任何情形之一的，沈阳市自然资源局于洪分局有权解除《挂牌交易成交确认书》，并取消我方的竞得人资格，竞买保证金不予返还。同时，沈阳市自然资源局于洪分局可凭出具的取消我方竞得人资格的相关文件撤消为我方已办理的规划审批相关手续，并有权解除与我方已签订的《国有建设用地使用权出让合同》。若我方未按《挂牌交易成交确认书》规定的期限支付土地成交价款，自滞纳之日起，每日按延迟支付款项金额的 1% 交纳违约金；若延期付款超过 60 日，沈阳市自然资源局于洪分局有权取消我方的竞得人资格，竞买保证金不予返还。

我方在网上提交的竞买资格审查材料应与成交后向沈阳市自然资源局于洪分局提交的竞买资格审查材料纸质材料一致，最终以网上提报的竞买资格审查材料为准。如存在弄虚作假，所报材料不实，由我方承担由此产生的一切法律责任。

- 附：1、竞买申请书（本文件）、报价承诺书；
- 2、境内外自然人、法人和其他组织的有效身份证明文件；
- 3、法定代表人（负责人）身份证明书、法定代表人（负责人）身份证及复印件；
- 4、法定代表人（负责人）委托书；
- 5、委托代理人身份证及复印件；
- 6、董事会/股东会决定（或上级主管部门批准文件）；
- 7、公司章程（加盖注册地工商局查档章）；
- 8、竞买保证金不属于银行贷款、股东借款、转贷和募集资金的承诺书；
- 9、商业金融机构出具的资信证明；
- 10、挂牌交易须知（加盖骑缝公章）；
- 11、其它需要提交的资料。

竞买人：（公章）

法定代表人（或授权委托人）签名：

公司统一信用代码：

竞买申请人所属公司/集团（按所属最高一级填写）：

联系人：

地址：

邮政编码：

电话：

年 月 日

报价承诺书

沈阳市自然资源局于洪分局：

在切实遵守中华人民共和国国土资源部令（第 39 号）《招标拍卖挂牌出让国有建设用地使用权规定》和《招标拍卖挂牌出让国有土地使用权规范（试行）》等有关规定的前提下，经过实地勘查和测算，认真审阅竞买文件后，我方愿意按照竞买文件的规定参加宗地编号 SYTJ202507008 号于洪区陆港大道西 2-2 号地块竞买，接受竞买文件的全部条款及要求。我方承诺：

1、以净地竞买价每平方米计人民币（大写）元整（¥ 元/m²），参加宗地编号 SYTJ202507008 号于洪区陆港大道西 2-2 号地块竞买。

2、在提交本承诺书的同时，已交纳了 SYTJ202507008 号于洪区陆港大道西 2-2 号地块竞买保证金人民币（大写）万元整或等值外币。

3、若成为竞得人，我方保证按照约定的付款方式付清全部土地成交价款。

4、我方已经现场踏勘挂牌交易出让的地块，递交本承诺书的同时即表示对挂牌交易文件、地块现状及规划情况无异议并全部接受，并对有关承诺承担法律责任。

5、承诺已交的竞买保证金和竞得后的成交价款在规定的期限全部兑现。若在有效期内不能全部兑现的，本承诺书视为无效承诺书，竞买保证金可不予返还我方。

6、若不按期付款，我方愿意自滞纳之日起，每日按延迟支付款项金额的1%向沈阳市自然资源局于洪分局缴纳违约金，延期付款超过60日，沈阳市自然资源局于洪分局有权解除地块挂牌交易成交确认书，竞买保证金不予返还，并由我方承担由此产生的法律责任。

7、若成为竞得人，在签订正式《国有建设用地使用权出让合同》和履行相关审批手续以前，本承诺书和沈阳市自然资源局于洪分局签发的其它文件，为具有法律约束力的文件。在挂牌交易截止日，接受贵局做出的竞得决定。

竞买人（公章）：

编号：

法定代表人/授权委托人（签名）：

法定地址：

电话：

传真：

报价承诺书填写日期： 年 月 日 时 分

SYTJ202507008 号于洪区陆港大道西 2-2 号地块

挂牌交易成交确认书

确认书号：沈于土交字[2026]2 号

签署时间：2026 年 4 月 29 日

签署地点：沈阳市土地交易市场

致：

依照中华人民共和国国土资源部令（第 39 号）《招标拍卖挂牌出让国有建设用地使用权规定》、《招标拍卖挂牌出让国有土地使用权规范（试行）》及有关法律、法规的规定，双方签订本成交确认书如下：

一、根据《SYTJ202507008 号于洪区陆港大道西 2-2 号地块挂牌交易竞买文件》的有关规定，本次挂牌交易结束，贵单位为宗地编号 SYTJ202507008 号于洪区陆港大道西 2-2 号地块的竞得人。

二、出让土地的所有权属于中华人民共和国，本次根据法律授权出让的是国有建设用地使用权，地下资源、埋藏物不属于出让范围。

三、成交地块基本情况：

（一）土地位置：于洪区

（二）具体四至以地块宗地图为准

（三）用地性质：三类工业用地（M3）

（四）土地面积：79873.34 平方米（以最终实测宗地图面积为准）

（五）规划条件及要求：

容积率：不小于 0.005； 建筑系数：不小于 0.5%；

绿地率：不大于 15%； 建筑高度：以净空批复为准；

备注：1. 该地块出让面积以实测为准；2. 具体要求详见《竞买文件》；3. 具体规划条件详见《于洪区陆港大道西 2-2 号地块规划条件》。

八、违约责任：

竞得人不能按本成交确认书约定支付土地成交价款的，自滞纳之日起，每日按延迟支付款项金额的 1%向沈阳市自然资源局于洪分局缴纳违约金，延期付款超过 60 日，经催交后仍不能支付土地价款的，沈阳市自然资源局于洪分局有权解除地块成交确认书，竞得人无权要求返还竞买保证金。

九、任何一方就本成交确认书发给另一方的任何通知必须以中文书面形式进行。为通知的目的，双方的通讯地址如下：

签发人：沈阳市自然资源局于洪分局

统一社会信用代码：11210100001612367B

地址：沈阳市于洪区沈大路 63 号

邮编：110141

电话：024-31013802

传真：024-25300297

竞得人：

统一社会信用代码：

地址：

邮编：

收件人：

电话：

传真：

竞得人的信息如有变更，应于变更之日起 15 日内以书面形式告知签发人，否则由此引起的无法及时告知的责任由竞得人承担。

十、竞得人在签订本成交确认书前已充分理解本成交确认书的条款，在本成交确认书签订后不能以任何理由质疑本成交确认书的效力，更不能以此为由要求解除本成交确认书。

十一、因履行本成交确认书或与本成交确认书有关的争议，双方应协商解决，协商不成的，任何一方均可向签发人住所地有管辖权的人民法院提起诉讼。

十二、本成交确认书的订立、效力、解释、履行及争议的解决均适用中华人民共和国法律。

十三、本《SYTJ202507008 号于洪区陆港大道西 2-2 号地块挂牌交易成交确认书》一式八份，双方签字盖章后生效，签发人执二份、竞得人执六份。

签发人：沈阳市自然资源局于洪分局（盖章）

法定代表人/授权委托人（签字）：

地址：沈阳市于洪区沈大路63号

竞得人：（盖章）

法定代表人/授权委托人（签字）：

地址：

SYTJ202507008 号于洪区陆港大道西 2-2 号地块 土地交付条件

一、土地交付范围：

该宗地拆迁范围图内为国有建设用地，权属清晰，详见该地块宗地图。

二、土地交付及手续办理：

“净地”交付，但法律、法规、规章禁止拆除、迁移的建筑物、固定设施和树木除外。

三、土地交付时间：

地块成交后，自竞得人缴纳全部地价款后三个月内交付土地。若遇有国家政策调整或其他不可抗力因素，交地时间顺延。

沈阳市于洪区人民政府

2026 年 3 月 27 日

（联系人：赵柯然，联系电话：18202497796）

于洪区陆港大道西2-2号地块规划条件

编号：沈规条YH（G）2025-005

地块名称	陆港大道西2-2号	审批部门	沈阳市自然资源局于洪分局
控规单元	曹台控规单元, 陆港控规单元		
地块位置	东至：东港路西侧道路红线 西至：用地界线 南至：用地界线 北至：用地界线		
用地性质	三类工业用地（M3）		
强度指标	建设用地面积	79873.34平方米 注：以实测宗地图范围为准。	
	容积率	不小于0.005	
	建筑系数(%)	不小于0.5	
	绿地率(%)	不大于15	
	建筑高度	以净空批复为准	
	备注	1. 地下建筑面积以规划设计方案审定或建设工程规划许可证为准。 2. 行政办公及生活服务设施用地面积≤工业项目总用地面积的 7%，且建筑面积≤工业项目总建筑面积的 15%。工业项目用地内部一般不得安排非安全生产必需的绿地，严禁建设脱离工业生产需要的花园式工厂。 3. 该宗地为陆港大道西侧沈阳全胜热电联产项目的配套专用铁路，项目整体容积率满足工业用地容积率控制指标要求。	
城市建设及建筑设计要求	空间布局	结合具体使用功能，合理分配空间布局。	
	建筑形态与风格	1. 宜采用现代简约风格的建筑形式，注重与周边环境相协调； 2. 设计方案应注重沈西工业走廊铁路沿线的整体景观效果。	
	建筑退让	应满足消防、安全、地铁、卫生防疫等有关技术规定的要求。	
	建筑间距与日照	按照相关文件执行。	
	其他要求	建筑前区应与规划绿化用地、城市道路慢行空间进行一体化设计，统一实施。	
交通组织	停车配建	——	
	出入口控制	地块东港路设置机动车开口1处，与交叉口距离不小于80米。	
	其他要求	——	
配套设施	配套设施	——	
	市政接驳	——	
	室外地坪	满足地块建设和污水、雨水排放要求。	



市政规划	标高	
	海绵城市	——
	5G设施	——
	其他要求	——
地下空间	地下限制深度	以规划设计方案审定为准。
	功能要求	以人防及相关设备用房为主。
	其他要求	地下建筑或设施出入口的数量及位置须满足安全和防灾相关规范要求，地下建筑或设施露出地面的建筑物或构筑物应与城市地面环境相协调。
执行文件	<ol style="list-style-type: none"> 1. 用地性质符合《城市用地分类与规划建设用地标准》（GB50137-2011）要求。 2. 容积率按照《辽宁省建设项目容积率计算管理规定》（辽自然资发〔2025〕94号）要求执行。 3. 绿地率按照《辽宁省城镇绿化条例》《沈阳市城市绿化条例》（沈人大发〔2023〕21号）、《城市绿地规划标准》（GB/T51346-2019）要求执行。 4. 建筑退让按照国家相关法律法规及《沈阳市建筑工程退让规定(试行)》（沈规国土发〔2015〕99号）要求执行。 5. 建筑间距与日照按照《沈阳市居住建筑间距和住宅日照管理规定》（沈阳市人民政府令第64号）要求执行。 6. 停车配建按照《沈阳市建筑工程配建停车设施标准（2025年修订）》（沈自然资发〔2025〕3号）要求执行。 7. 充电设施按照《国务院办公厅关于加快电动汽车充电基础设施建设的指导意见》（国办发〔2015〕73号）、《沈阳市人民政府办公室关于印发沈阳市加快新能源汽车产业发展及推广应用实施方案的通知》（沈政办发〔2021〕12号）、《市自然资源局关于加强和规范电动自行车停放场所规划管理工作的通知（试行）》、《关于明确电动自行车停放场所规划管控指标要求的通知》（辽自然资办函〔2024〕219号）要求执行。 8. 出入口控制按照《民用建筑设计统一标准》（GB50352-2019）、《沈阳市建筑工程配建停车设施标准（2025年修订）》（沈自然资发〔2025〕3号）、《车库建筑设计规范》（JGJ100-2015）要求执行。 9. 交通影响评价按照《关于开展建设项目交通影响评价的通知》（沈自然资发〔2019〕148号）要求执行。 10. 海绵城市按照《市城乡建设局关于印发〈沈阳市建设工程海绵城市专篇（章）编制深度要求（试行）〉和〈沈阳市海绵城市设计施工图审查要点（试行）〉的通知》（沈建发〔2020〕24号）要求执行。 11. 中水设施按照《辽宁省节约用水条例》《沈阳市城市供水用水管理条例》《民用建筑节能节水设计标准》（GB50555-2010）、《建筑中水设计标准》（GB50336-2018）要求执行。 12. 市容按照《沈阳市城市市容和环境卫生管理条例》（沈阳市人大常委会文件 沈人大发〔2011〕15号）等相关规定要求执行。 13. 景观照明按照《沈阳市城市夜景灯饰建设管理规定》（沈阳市人民政府令 第20号）、《沈阳市夜景灯饰建设与建筑工程项目建设“三同时”管理规定》（沈政办发〔2011〕43号）要求执行。 14. 户外广告、牌匾标识按照《沈阳市牌匾标识设置管理规定》（沈城建发〔2016〕103号）、《沈阳市户外广告设置管理办法》（沈阳市人民政府令第38号）要求执行。 15. 装配式建筑按照《沈阳市人民政府办公室关于印发沈阳市大力发展装配式建筑工作方案的通知》（沈政办发〔2021〕26号）要求执行。 16. 绿色建筑按照《沈阳市住宅建筑绿色设计标准》《沈阳市公共建筑绿色设计标准》《沈阳市绿色建筑施工图审查技术要点》《严寒和寒冷地区居住建筑节能设计标准》（JGJ26-2018）要求执行。 17. 新建人防工程按照《关于深入贯彻落实人民防空法律法规依法加强人防工作的通知》（辽人防秘〔2019〕29号）要求执行；人防工程布局按照《人民防空地下室设计规范》（GB50038-2005）要求执行；涉及拆除通信警报设施按照《沈阳市人防管理规定》（沈阳市人民政府令 第28号）及《辽宁省实施〈中华人民共和国人民防空法〉办法》要求执行；涉及拆除（报废、改造）人防工程按照《中华人民共和国人民防空法》（1996年10月29日主席 	


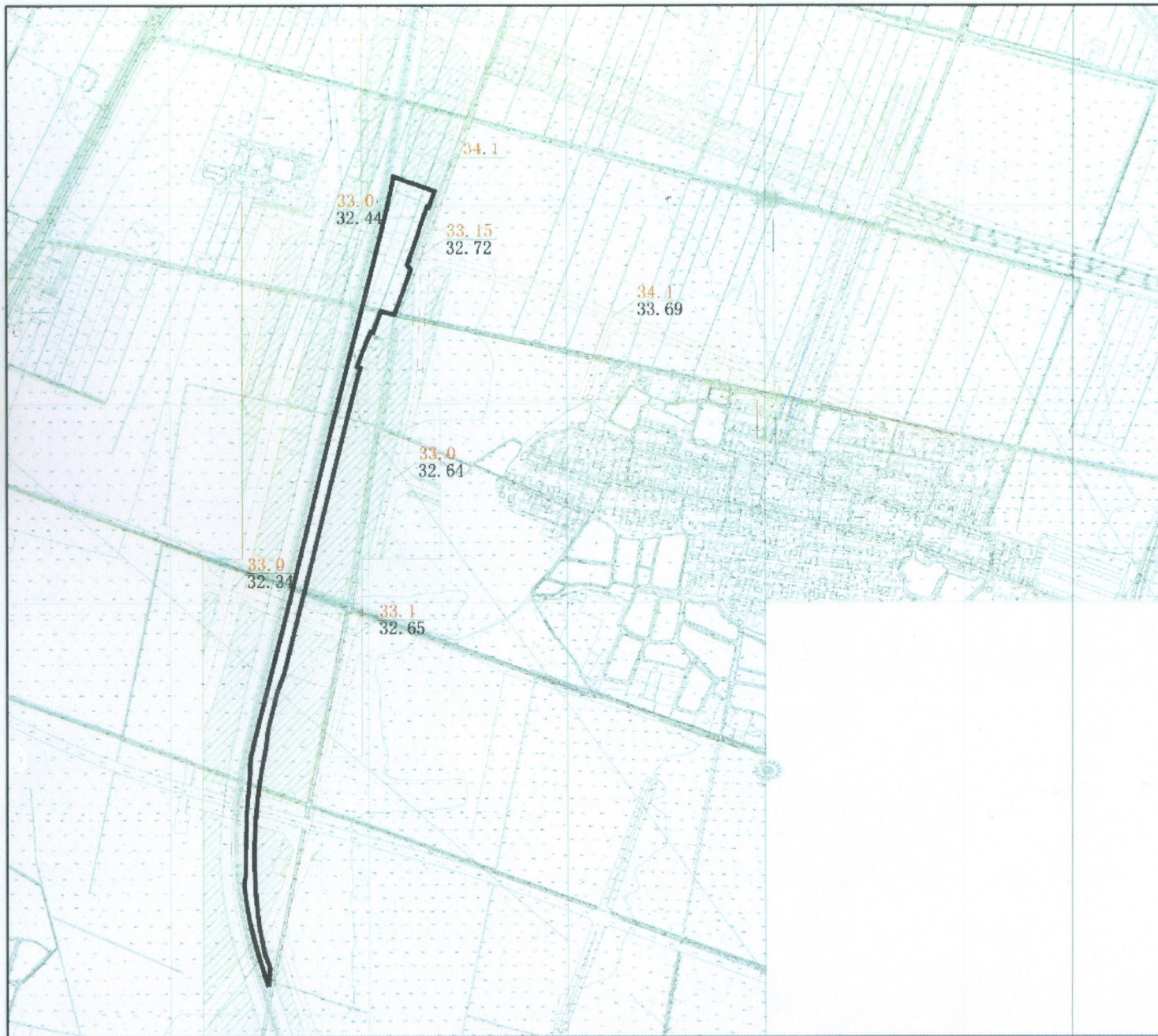
	<p>令第78号，2009年8月27日予以修改）、《辽宁省实施〈中华人民共和国人民防空法〉办法》（辽宁省第九届人民代表大会常务委员会第五次会议于1998年9月25日审议通过）、《人民防空工程维护管理办法》（国人防办字〔2001〕第210号）等文件要求执行。</p> <p>18. 安全事项按照《辽宁省涉及国家安全事项建设项目管理规定》（辽宁省人民政府令335号）文件要求执行。</p>
其他	<p>1. 建设项目应满足人防、消防、安全、文物、卫生防疫等有关技术规定的要求。</p> <p>2. 报建前，应根据项目实际情况，委托具有相应资质的设计机构编制《建筑日照影响分析报告》《地块室外管线综合规划》《地块室外竖向规划》《交通影响评价报告》。</p>
备注	<p>1. 本条件内的规划路名以沈阳市地名办批准路名为准。</p> <p>2. 本规划条件作为建设单位进行规划（建筑）设计和土地审批的必备条件，未经原批准机关同意，不得改变各项要求和指标。如需调整，必须重新向原批准机关申报。</p> <p>3. 本规划条件包括文本、规划条件附图，图文一体为有效文件。</p> <p>4. 凡本规划条件未作具体规定的，应按现行有关法规和规范执行，其它未尽事宜以竞买文件为准。</p>

沈阳市自然资源局于洪分局



二〇二六年三月二十三日



于洪区陆港大街西2-2号地块规划条件附图(编号：沈规条YH(G)2025-005)



图例

-  地块范围
-  规划道路
- 33.40
32.39 规划标高
现状标高

注：

1. 道路规划标高需经相关部门批准后，方可作为下一步工作的依据；
2. 不排除实际道路设计施工时，高程与道路规划不一致的可能（即道路施工设计不以本规划为依据的可能）；
3. 图中所注标高、尺寸均以米计；
4. 现状高程为沈阳市于洪区建设局提供；
5. 本高程系采用1985国家高程基准。



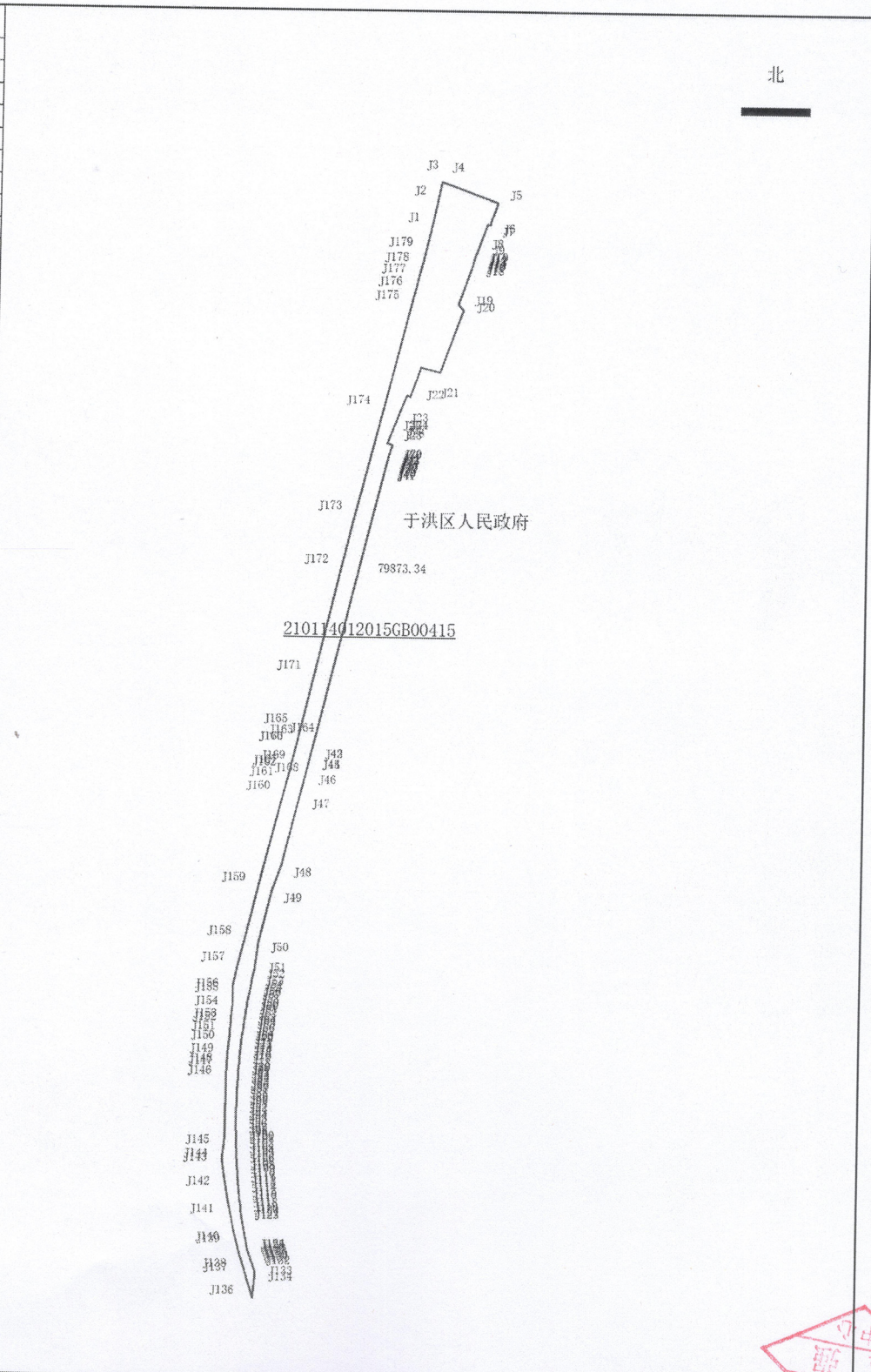
宗地图

单位: m. m²

宗地代码: 210114012015GB00415W00000000 权利人名称: 于洪区人民政府

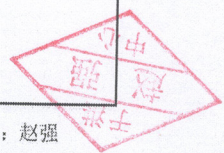
所在图幅号: 宗地面积: 79873.34

J1	50.32
J2	23.59
J3	18.67
J4	92.11
J5	36.09
J6	5.23
J7	2.29
J8	5.00
J9	48.59
J10	3.34
J11	3.34
J12	3.34
J13	3.34
J14	3.34
J15	3.34
J16	3.34
J17	3.34
J18	3.34
J19	79.57
J20	14.83
J21	120.67
J22	35.87
J23	57.19
J24	6.70
J25	16.31
J26	0.85
J27	78.00
J28	9.74
J29	2.83
J30	3.35
J31	4.19
J32	4.19
J33	3.35
J34	3.35
J35	4.19
J36	4.19
J37	3.35
J38	3.35
J39	4.19
J40	4.19
J41	3.35
J42	522.85
J43	0.05
J44	19.07
J45	1.04
J46	28.42
J47	46.29
J48	127.17
J49	49.80
J50	98.79
J51	39.78
J52	9.68
J53	10.17
J54	8.90
J55	8.90
J56	5.08
J57	5.08
J58	8.90
J59	8.90
J60	5.08
J61	5.08
J62	8.90
J63	8.90
J64	5.08
J65	8.90
J66	8.90
J67	4.99
J68	0.09
J69	



沈阳市不动产登记中心于洪分中心

1:15000

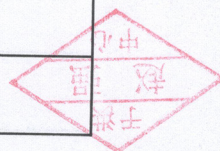


制图者: 赵强
审核者: 赵强

制图日期: 2023年12月29日
审核日期: 2023年12月29日

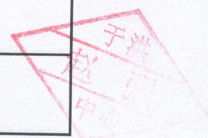
土地权属界址点坐标表(210114012015GB00415W00000000)

单位名称:	于洪区人民政府		第1页 共9页
界址点 编号	坐 标		相邻界址点 距离(米)
	X	Y	
J1	41515166.834	4638992.563	50.3
J2	41515177.483	4639041.740	23.6
J3	41515182.089	4639064.872	18.7
J4	41515199.667	4639058.568	92.1
J5	41515286.368	4639027.473	36.1
J6	41515274.287	4638993.469	5.2
J7	41515272.537	4638988.543	2.3
J8	41515271.770	4638986.386	5.0
J9	41515267.059	4638988.060	48.6
J10	41515250.790	4638942.271	3.3
J11	41515249.687	4638939.113	3.3
J12	41515248.617	4638935.944	3.3
J13	41515247.580	4638932.764	3.3
J14	41515246.576	4638929.574	3.3
J15	41515245.606	4638926.373	3.3
J16	41515244.669	4638923.162	3.3
J17	41515243.766	4638919.941	3.3
J18	41515242.895	4638916.712	79.6
J19	41515216.048	4638841.808	14.8
J20	41515225.175	4638830.122	120.7
J21	41515184.445	4638716.538	35.9



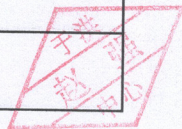
土地权属界址点坐标表(210114012015GB00415W00000000)

单位名称:	于洪区人民政府		第2页 共9页
界址点 编号	坐 标		相邻界址点 距离(米)
	X	Y	
J21	41515184.445	4638716.538	35.9
J22	41515149.466	4638724.459	57.2
J23	41515130.159	4638670.626	6.7
J24	41515123.903	4638673.028	16.3
J25	41515118.066	4638657.798	0.8
J26	41515117.277	4638658.102	78.0
J27	41515089.310	4638585.293	9.7
J28	41515098.405	4638581.799	2.8
J29	41515097.512	4638579.116	3.3
J30	41515096.471	4638575.932	4.2
J31	41515095.196	4638571.944	4.2
J32	41515093.948	4638567.947	3.3
J33	41515092.970	4638564.744	3.3
J34	41515092.010	4638561.535	4.2
J35	41515090.835	4638557.516	4.2
J36	41515089.688	4638553.489	3.3
J37	41515088.791	4638550.262	3.3
J38	41515087.912	4638547.030	4.2
J39	41515086.839	4638542.983	4.2
J40	41515085.793	4638538.929	3.3
J41	41515084.977	4638535.681	522.9



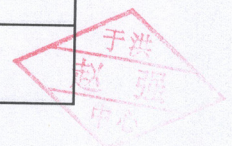
土地权属界址点坐标表(210114012015GB00415W00000000)

单位名称:	于洪区人民政府		第3页 共9页
界址点 编号	坐 标		相邻界址点 距离(米)
	X	Y	
J41	41515084.977	4638535.681	522.9
J42	41514958.730	4638028.299	0.0
J43	41514958.718	4638028.254	19.1
J44	41514954.113	4638009.746	1.0
J45	41514953.862	4638008.739	28.4
J46	41514946.999	4637981.157	46.3
J47	41514935.823	4637936.238	127.2
J48	41514905.116	4637812.830	49.8
J49	41514887.827	4637766.123	98.8
J50	41514863.956	4637670.261	39.8
J51	41514859.351	4637630.744	9.7
J52	41514858.235	4637621.129	10.2
J53	41514856.124	4637611.183	8.9
J54	41514854.343	4637602.466	8.9
J55	41514852.621	4637593.737	5.1
J56	41514851.665	4637588.744	5.1
J57	41514850.729	4637583.747	8.9
J58	41514849.138	4637574.994	8.9
J59	41514847.608	4637566.230	5.1
J60	41514846.762	4637561.217	5.1
J61	41514845.935	4637556.201	8.9



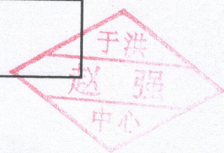
土地权属界址点坐标表(210114012015GB00415W00000000)

单位名称:	于洪区人民政府		第4页 共9页
界址点 编号	坐 标		相邻界址点 距离(米)
	X	Y	
J61	41514845.935	4637556.201	8.9
J62	41514844.537	4637547.414	8.9
J63	41514843.199	4637538.619	5.1
J64	41514842.462	4637533.588	5.1
J65	41514841.746	4637528.555	8.9
J66	41514840.540	4637519.741	8.9
J67	41514839.395	4637510.918	5.0
J68	41514838.780	4637505.962	0.1
J69	41514838.769	4637505.873	5.1
J70	41514838.163	4637500.825	8.9
J71	41514837.150	4637491.986	2.7
J72	41514836.866	4637489.347	6.2
J73	41514836.199	4637483.140	5.1
J74	41514835.683	4637478.083	5.1
J75	41514835.187	4637473.023	5.1
J76	41514834.712	4637467.961	5.1
J77	41514834.257	4637462.898	8.9
J78	41514833.508	4637454.033	8.1
J79	41514832.882	4637445.941	0.8
J80	41514832.822	4637445.163	5.1
J81	41514832.457	4637440.092	5.1



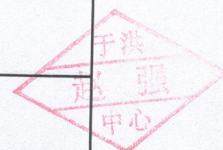
土地权属界址点坐标表(210114012015GB00415W00000000)

单位名称:	于洪区人民政府		第5页 共9页
界址点 编号	坐 标		相邻界址点 距离(米)
	X	Y	
J81	41514832.457	4637440.092	5.1
J82	41514832.113	4637435.020	6.1
J83	41514831.734	4637428.952	2.8
J84	41514831.559	4637426.140	8.9
J85	41514831.067	4637417.257	5.1
J86	41514830.813	4637412.179	5.1
J87	41514830.580	4637407.101	8.9
J88	41514830.221	4637398.211	8.9
J89	41514829.923	4637389.320	5.1
J90	41514829.781	4637384.238	5.1
J91	41514829.659	4637379.155	8.9
J92	41514829.494	4637370.260	8.9
J93	41514829.391	4637361.364	5.1
J94	41514829.360	4637356.280	5.1
J95	41514829.349	4637351.196	8.9
J96	41514829.380	4637342.299	8.9
J97	41514829.471	4637333.403	5.1
J98	41514829.552	4637328.320	5.1
J99	41514829.652	4637323.237	5.1
J100	41514829.773	4637318.155	5.1
J101	41514829.914	4637313.073	8.9



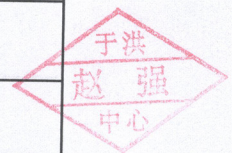
土地权属界址点坐标表(210114012015GB00415W00000000)

单位名称:	于洪区人民政府		第6页 共9页
界址点 编号	坐 标		相邻界址点 距离(米)
	X	Y	
J101	41514829.914	4637313.073	8.9
J102	41514830.210	4637304.181	8.9
J103	41514830.567	4637295.291	5.1
J104	41514830.800	4637290.213	5.1
J105	41514831.052	4637285.135	8.9
J106	41514831.542	4637276.252	8.9
J107	41514832.094	4637267.372	5.1
J108	41514832.437	4637262.300	5.1
J109	41514832.801	4637257.229	8.9
J110	41514833.486	4637248.359	8.9
J111	41514834.232	4637239.493	5.1
J112	41514834.686	4637234.430	5.1
J113	41514835.160	4637229.368	8.9
J114	41514836.039	4637220.515	8.9
J115	41514836.979	4637211.668	5.1
J116	41514837.544	4637206.615	5.1
J117	41514838.129	4637201.565	8.9
J118	41514839.202	4637192.733	8.9
J119	41514840.335	4637183.909	5.1
J120	41514841.011	4637178.870	5.1
J121	41514841.706	4637173.834	5.1
			5.1



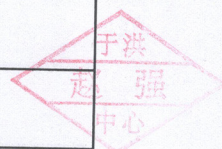
土地权属界址点坐标表(210114012015GB00415W00000000)

单位名称:	于洪区人民政府		第7页 共9页
界址点 编号	坐 标		相邻界址点 距离(米)
	X	Y	
J121	41514841.706	4637173.834	5.1
J122	41514842.422	4637168.801	2.1
J123	41514842.720	4637166.766	58.4
J124	41514854.072	4637109.463	4.5
J125	41514855.497	4637105.183	4.5
J126	41514856.945	4637100.912	4.5
J127	41514858.417	4637096.648	4.5
J128	41514859.913	4637092.393	4.5
J129	41514861.432	4637088.147	4.5
J130	41514862.975	4637083.908	4.5
J131	41514864.542	4637079.679	4.5
J132	41514866.132	4637075.458	7.2
J133	41514868.361	4637068.640	1.2
J134	41514868.194	4637067.474	45.4
J135	41514864.453	4637022.272	31.1
J136	41514854.818	4637051.849	42.0
J137	41514842.345	4637091.950	7.6
J138	41514840.076	4637099.243	45.3
J139	41514828.089	4637142.977	3.9
J140	41514827.056	4637146.746	49.1
J141	41514816.376	4637194.718	49.1



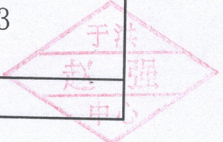
土地权属界址点坐标表(210114012015GB00415W00000000)

单位名称:	于洪区人民政府		第8页 共9页
界址点 编号	坐 标		相邻界址点 距离(米)
	X	Y	
J141	41514816.376	4637194.718	49.1
J142	41514808.107	4637243.167	34.3
J143	41514803.346	4637277.085	1.7
J144	41514803.747	4637278.694	30.0
J145	41514807.107	4637308.464	126.9
J146	41514809.371	4637435.312	16.9
J147	41514809.673	4637452.187	2.7
J148	41514809.799	4637454.854	17.4
J149	41514811.365	4637472.213	24.2
J150	41514813.483	4637496.345	16.5
J151	41514814.964	4637512.736	17.2
J152	41514816.517	4637529.914	6.1
J153	41514817.077	4637536.004	25.7
J154	41514819.387	4637561.604	30.0
J155	41514819.647	4637591.614	1.7
J156	41514819.470	4637593.339	41.5
J157	41514828.556	4637633.833	49.8
J158	41514840.443	4637682.222	100.0
J159	41514864.599	4637779.267	172.9
J160	41514907.209	4637946.861	27.1
J161	41514913.879	4637973.096	19.2



土地权属界址点坐标表(210114012015GB00415W00000000)

单位名称:	于洪区人民政府		第9页 共9页
界址点 编号	坐 标		相邻界址点 距离(米)
	X	Y	
J161	41514913.879	4637973.096	19.2
J162	41514918.427	4637991.764	28.6
J163	41514925.202	4638019.573	0.0
J164	41514925.207	4638019.571	0.2
J165	41514925.357	4638019.520	19.1
J166	41514929.867	4638038.038	0.1
J167	41514929.896	4638038.154	0.2
J168	41514929.746	4638038.205	0.0
J169	41514929.742	4638038.207	0.0
J170	41514929.744	4638038.219	133.0
J171	41514961.220	4638167.419	200.0
J172	41515008.561	4638361.743	100.0
J173	41515032.718	4638458.785	200.0
J174	41515082.001	4638652.631	200.0
J175	41515131.281	4638846.463	26.0
J176	41515137.571	4638871.732	24.0
J177	41515143.360	4638894.988	22.0
J178	41515148.647	4638916.383	28.0
J179	41515155.375	4638943.602	50.3
J1	41515166.834	4638992.563	
面积	79873.34平方米(合119.81亩)		



竞买人承诺书

沈阳市自然资源局于洪分局：

竞买人_____在申请参与竞买前已实地勘察 SYTJ_____号于洪区_____地块，对地块现状无异议。我单位并保证在竞得该地块后，按约定缴纳地价款，如产生违约金，不以任何理由向政府申请减免违约金，即按《成交确认书》约定缴纳违约金。

竞买人（公章）：

法定代表人签字：

年 月 日

法定代表人证明书

兹证明我单位_____同志，职务_____，为法定
代表人。

特此证明

单位名称：（印章）

年 月 日

附：法定代表人姓名：_____性别_____年龄_____
民族_____住址_____电话_____

注：企、事业单位，国家机关，社会团体的主要行政负
责人为本单位的法定代表人。

授权委托书

委 托 人		受 托 人	
姓 名		姓 名	
性 别		性 别	
出生日期		出生日期	
工作单位		工作单位	
职 务		职 务	
证件号码	身份证 ()	证件号码	身份证 ()
	护 照 ()		护 照 ()
办公电话		办公电话	
手 机		手 机	
<p>本人授权_____ (受托人)代表本人参加在沈阳市土地交易市场举办的宗地编号为 SYTJ_____号的于洪区_____地块的土地使用权[招标][拍卖][挂牌]出让活动，代表本人办理相关手续并签订《申请书》、《报价承诺书》、《成交确认书》及《国有土地使用权出让合同》等具有法律意义的文件、凭证等。</p> <p>受托人在该地块[招标][拍卖][挂牌]出让活动全过程中所做出的承诺、签署的合同或文件，本人均予以承认，并承担由此产生的法律后果。</p> <p style="text-align: right;">委托人 (签名)：</p>			
备注	<p>兹证明本委托书确系本单位法定代表人_____亲自签署。</p> <p style="text-align: center;">(单位公章)</p> <p style="text-align: center;">年 月 日</p>		

(法人版本)

资信证明

沈阳市自然资源局于洪分局:

_____公司在_____银行
开立_____账户，账号_____，截
至_____年_____月_____日_____时，该账户往来正常。

特此证明。

银行经办人:

银行经办人联系方式:

_____银行

(公章)

_____公司

(公章)

20 年 月 日

承诺书

沈阳市自然资源局于洪分局：

我公司--“
20 年 月 日宗地编号 SYTJ 号、
宗地名称于洪区 地块的交易事宜，
为保证沈阳市土地交易市场的公平、公正、公开，现我公司
自愿作如下承诺：

我公司所缴纳的竞买保证金人民币（大写）
元不属于银行贷款、股东借款、转贷和募集资金，
属自有资金，为合法来源。

我公司将严格按照上述承诺事项办理相关手续，如有违
反，产生的一切后果，由我公司自行承担，与贵局无关。

公司

年 月 日

董事会（股东会）决议

_____公司于____年____月____日
在_____召开了第_____届董事会（股东会）_____次
会议。我公司____名董事（股东）出席了会议，符合《中华
人民共和国公司法》和公司章程的规定，会议由_____主持，
经全体董事（股东）一致同意，达成如下协议：

一致同意参与竞买（投标）沈阳市土地交易市场公开出
让地块：宗地编号 SYTJ_____号、
地块名称于洪区_____地块。

出席会议的董事（股东）签字：

工作联系单

宗地编号 SYTJ202507008 号于洪区陆港大道西 2-2 号地块，2026 年 3 月 27 日公示，拟于 2026 年 4 月 29 日在 沈阳市土地交易市场 公开交易。

_____公司（自然人）
拟参加竞买。按市局工作要求，参加报名竞买的竞买人在领取竞买文件时须同时到行政审批部门申请办理《国有建设用地使用权出让合同》。竞得人需在地块交易结束后，现场对《国有建设用地使用权出让合同》中的成交信息及相关条款进行确认，当场签字、盖章。请行政审批科见此工作联系单后，请予签字确认并返还储备交易科。

行政审批科：

年 月 日

竞买人（公章）：

年 月 日

储备交易科