

建设用地项目呈报材料 “一书三方案”

编制机关(公章):

主要负责人(签字):






编制时间: 2012 年 2 月 26 日

中华人民共和国国土资源部监制

一、建设用地项目呈报说明书

计量单位：公顷、万元

[illegible]

<p>县（市）人民政府</p> <p>审核意见</p>	 <p>(公章)</p> <p>主管领导（签字）：  2012年2月26日</p>
<p>市（地、州）</p> <p>人民政府土地</p> <p>行政主管部门</p> <p>审查意见</p>	<p></p> <p>(公章) </p> <p>主管领导（签字）：  2012年2月26日</p>
<p>市（地、州）</p> <p>人民政府</p> <p>审核意见</p>	<p>(公章)</p> <p>主管领导（签字）： _____ 年 月 日</p>
<p>备注</p>	

填表人：

二、农用地转用方案

计量单位：公顷

农 用 地 转 用 面 积					
权属 地类		合 计	其 中		
			国有土地		集体土地
农 用 地		8.5073			8.5073
其中：耕地		8.4962			8.4962
土 地 利 用 总 体 规 划					
符 合 规 划			需 调 整 规 划		
规划 级别	国家 级		规划 级别	国家 级	
	省 级			省 级	
	市 级			市 级	
	县 级			县 级	
	乡 级			乡 级	
农用地转用计划					
拟使用年度计划指标			本项目拟使用计划指标		
本年度计划指标		结转计划指标	农用地		其中：耕地
			8.5073		8.4962
若使用结转计划指标, 请予说明:					

填表人（由土地行政主管部门土地利用规划科（处）填写）：

符合新一轮市级土地利用总体规划大纲

前志
2012.2.26

三、补 充 耕 地 方 案

计量单位：公顷、万元

补充耕地责任单位	沈阳市和平区人民政府			
补充耕地承担单位	阜新市国土资源局			
对应土地开发整理项目	名 称	彰武县后新秋镇土地开发项目		
	面 积	8.4962 公顷		
补充耕地方式	委托补充	√		
	自行补充			
缴纳耕地开垦费情况	收费标准	10 元/平方米		
	缴纳金额	84.9620 万元		
已 完 成 耕 地 情 况				
补充面积	合 计	其 中		
		开 发	整 理	复 垦
	8.4962	8.4962		
验收单位及文号	阜新市国土资源局 阜土验字【2008】52 号			
计划补充耕地情况				
计划补充面积	合 计	其 中		
		开 发	整 理	复 垦
补 充 耕 地 实 施 计 划	实施年度	完成面积		资金安排

续一

补充耕地地块情况

序号	补充耕地图幅号及地块编号	土地现状	补充面积
1	敖户起村 K-51-54-(12)3 号	311	0.1486
2	敖户起村 K-51-54-(20)88 号	311	3.3871
3	敖户起村 K-51-54-(20)59 号	311	3.3279
4	敖户起村 K-51-54-(12)18 号	311	0.9607
5	敖户起村 K-51-54-(20)90 号	311	0.6719

补 划 基 本 农 田 地 块 情 况

[illegible]

