

建设用地项目呈报材料

“一书三方案”

编制机关（公章）：

主要负责人（签字）：





编制时间：2012年9月5日

中华人民共和国国土资源部监制

一、建设用地项目呈报说明书

计量单位：公顷、万元

[illegible]

<p>县（市）人民政府</p> <p>审核意见</p>	<p>同意</p>  <p>主管领导（签字）： 佳斌 年 9 月 5 日</p>
<p>市（地、州）</p> <p>人民政府土地</p> <p>行政主管部门</p> <p>审查意见</p>	<p>同意</p>  <p>主管领导（签字）： 2012年9月20日</p>
<p>市（地、州）</p> <p>人民政府</p> <p>审核意见</p>	<p>(公章)</p> <p>主管领导（签字）： 年 月 日</p>
<p>备注</p>	

填表人：


二、农用地转用方案

计量单位：公顷

农 用 地 转 用 面 积					
权 属 地 类		合 计	其 中		
			国 有 土 地		集 体 土 地
农 用 地		0.3964			
其中：耕地		0.3748			
上 地 利 用 总 体 规 划					
符 合 规 划			需 调 整 规 划		
规 划 级 别	国 家 级		规 划 级 别	国 家 级	
	省 级			省 级	
	市 级	√		市 级	
	县 级			县 级	
	乡 级			乡 级	
农用地转用计划					
拟使用年度计划指标			本项目拟使用计划指标		
本年度计划指标		结转计划指标	农用地		其中：耕地
			0.3964		0.3748
若使用结转计划指标, 请予说明:					

填表人（由土地行政主管部门土地利用规划科（处）填写）：

符合市级土地利用总体规划



 2010.9.11

三、补充耕地方案

计量单位：公顷、万元

补充耕地责任单位	和平区人民政府			
补充耕地承担单位	锦州市国土资源局			
对应土地开发整理项目	名 称	黑山县新兴镇占补平衡土地开发项目		
	面 积	0.3748		
补充耕地方式	委托补充	√		
	自行补充			
缴纳耕地开垦费情况	收费标准	10 元/平方米		
	缴纳金额	3.7480		
已 完 成 耕 地 情 况				
补充面积	合 计	其 中		
		开 发	整 理	复 垦
	0.3748	0.3748		
验收单位及文号	锦州市国土资源局 锦国土资发[2008]82 号			
计划补充耕地情况				
计划补充面积	合 计	其 中		
		开 发	整 理	复 垦
补 充 耕 地 实 施 计 划	实施年度	完成面积		资金安排

