

附件3:

征地调查结果确认表调查

辽中县规划和国土资源局

被征土地用途		交通运输用地	
被征土地单位名称		辽中县六间房镇马家房子村	
拟征土地情况			
地类		面 积 (公顷)	
农 用 地	耕地	水田	1.3254
		旱地	4.9258
		水浇地	
	其中:基本农田		
	农村道路		
	有林地		0.1685
	沟渠		0.0317
	其他农用地		
建设用地		0.1928	
未利用地		0.7042	
合计		7.3484	
拟征地农村集 体经济组织确 认	负责人(权利人代表) 签名:  2016年3月12日	农村集体经济组织  (盖章) 年 月 日	

续表:

征地涉及到的农户签名

农户签名	签字日期	农户签名	签字日期	农户签名	签字日期
曹荣军	2016.3.12	姜明	2016.3.12	刘树文	2016.3.12
郭永明	2016.3.12	李胜	2016.3.12	李永华	2016.3.12
曹荣凤	2016.3.12	田荣彩	2016.3.12	李长库	2016.3.12
王德利	2016.3.12	吕振金	2016.3.12	李博	2016.3.12
王民义	2016.3.12	徐敏林	2016.3.12	姜锡双	2016.3.12
王春	2016.3.12	梁德金	2016.3.12	孙殿佳	2016.3.12
王英杰	2016.3.12	徐景东	2016.3.12	李永维	2016.3.12
姜明华	2016.3.12	田乃伟	2016.3.12	古月成明	2016.3.12
兰天佑	2016.3.12	李兵宝	2016.3.12	李长仁	2016.3.12
兰天柱	2016.3.12	刘子志	2016.3.12	李长伟	2016.3.12
张守河	2016.3.12	刘学军	2016.3.12	田春茂	2016.3.12
郭维清	2016.3.12	徐志	2016.3.12	梁德金	2016.3.12
李永明	2016.3.12	杨振山	2016.3.12	田荣翔	2016.3.12
刘岩	2016.3.12	田振山	2016.3.12	李长伟	2016.3.12
刘伟	2016.3.12	田振海	2016.3.12	徐素玲	2016.3.12
备注					

注：1、本表是拟征农村集体经济组织和农户土地调查结果的汇总表，由当地国土资源部门留存（归档）备查。

2、被征地农户因故不能参加签名或拒绝签名的，在备注栏内说明。

附件3:

征地调查结果确认表调查

辽中县规划和国土资源局

被征土地用途		交通运输用地	
被征土地单位名称		辽中县茨榆坨镇后边外村	
拟征土地情况			
地类		面 积 (公顷)	
农 用 地	耕地	水田	5.4421
		旱地	0.3396
		菜地	
	其中:基本农田		
	农村道路		
	有林地		
	沟渠		0.0751
	其他农用地		
建设用地			
未利用地			
合计		5.8568	
拟征地农村集 体经济组织确 认	负责人(权利人代表)	农村集体经济组织	
	签名:		
	年 月 日	年 月 日	

续表:

征地涉及到的农户签名

农户签名	签字日期	农户签名	签字日期	农户签名	签字日期
赵长青	2016.3.4	田素元	2016.3.4		
辛玉福	..	张宝申	..		
张宝福	..	辛玉库	..		
邢宝宝	..	张宝申	..		
张顶昌	..				
马俊国	..				
刘伟	..				
张书艳	..				
张家宝	..				
李树方	..				
蒋文江	..				
刘福刚	..				
刘福叔	..				
徐城	..				
程海军	..				
备注					

注：1、本表是拟征农村集体经济组织和农户土地调查结果的汇总表，由当地国土资源部门留存（归档）备查。

2、被征地农户因故不能参加签名或拒绝签名的，在备注栏内说明。

附件3:

征地调查结果确认表调查

辽中县规划和国土资源局

被征土地用途		交通运输用地		
被征土地单位名称		辽中县茨榆坨镇偏堡子村		
拟征土地情况				
地类		面 积（公顷）		
农 用 地	耕地	水田	1.7661	
		旱地	7.7106	
		水浇地	0.5082	
	其中：基本农田			
	农村道路		0.2586	
	有林地		1.0082	
	沟渠			
	其他农用地		0.0534	
建设用地		0.0206		
未利用地				
合计		11.3257		
拟征地农村集 体经济组织确 认	负责人（权利人代表） 农村集体经济组织			
	签名： 		 (盖章)	
	年 月 日	年 月 日		

续表:

征地涉及到的农户签名					
农户签名	签字日期	农户签名	签字日期	农户签名	签字日期
李承浩	2016.4.1				
莫玉志	"				
陈尔超	"				
张士军	"				
王世伟	2016.4.8				
李峰奎	"				
莫宝国	"				
王世斌	2016.4.11				
王世锋	"				
史恩利	"				
王世玲	2016.4.12				
备注					



注：1、本表是拟征农村集体经济组织和农户土地调查结果的汇总表，由当地国土资源部门留存（归档）备查。

2、被征地农户因故不能参加签名或拒绝签名的，在备注栏内说明。

附件3:

征地调查结果确认表调查

辽中县规划和国土资源局

被征土地用途		交通运输用地	
被征土地单位名称		辽中县六间房镇梁家村	
拟征土地情况			
地类		面 积 (公顷)	
农用地	耕地	水田	4.7190
		旱地	
		水浇地	
	其中:基本农田		
	农村道路		
	有林地		
	沟渠		0.0697
	其他农用地		0.1549
建设用地			
未利用地		0.5016	
合计		5.4452	
拟征地农村集体经济组织确认	负责人(权利人代表) 签名:  年 月 日	农村集体经济组织  (盖章) 年 月 日	

续表:

附件3:

征地调查结果确认表调查

辽中县规划和国土资源局



被征土地用途		交通运输用地	
被征土地单位名称		辽中县六间房镇许家村	
拟征土地情况			
地类		面 积（公顷）	
农 用 地	耕地	水田	2.5784
		旱地	
		水浇地	
	其中：基本农田		
	农村道路		
	有林地		
	沟渠		
	其他农用地		0.0112
建设用地			
未利用地			
合计		2.5896	
拟征地农村集 体经济组织确 认	负责人（权利人代表） 签名：  2016年3月12日	农村集体经济组织  (盖章) 2016年3月12日	

续表:

附件3:

征地调查结果确认表调查

辽中县规划和国土资源局

被征土地用途		交通运输用地	
被征土地单位名称		辽中县六间房镇长岗子村	
拟征土地情况			
地类		面 积 (公顷)	
农 用 地	耕地	水田	2.9050
		旱地	1.0084
		水浇地	
	其中:基本农田		
	农村道路		
	有林地		
	沟渠		
	其他农用地		
建设用地			
未利用地			
合计		3.9134	
拟征地农村集 体经济组织确 认	负责人(权利人代表) 签名:  2016年3月2日	农村集体经济组织 <div style="text-align: center;">  (盖章) </div> 年 月 日	

续表:

征地涉及到的农户签名

农户签名	签字日期	农户签名	签字日期	农户签名	签字日期
刘晓龙					
李永利					
备注					

注：1、本表是拟征农村集体经济组织和农户土地调查结果的汇总表，由当地国土资源部门留存（归档）备查。

2、被征地农户因故不能参加签名或拒绝签名的，在备注栏内说明。

附件3:

征地调查结果确认表调查

辽中县规划和国土资源局

被征土地用途		交通运输用地	
被征土地单位名称		辽中县六间房镇韭菜岗子村	
拟征土地情况			
地类		面 积 (公顷)	
农 用 地	耕地	水田	1.4938
		旱地	6.9443
		水浇地	
	其中: 基本农田		
	农村道路		
	有林地		0.4443
	沟渠		0.5499
	其他农用地		
建设用地			
未利用地			
合计		9.4323	
拟征地农村集 体经济组织确 认	负责人(权利人代表) 签名:  2016年3月13日	农村集体经济组织 <div style="text-align: center;">  (盖章) </div> 2016年3月13日	

续表:

征地涉及到的农户签名

农户签名	签字日期	农户签名	签字日期	农户签名	签字日期
王静	2016.3.13				
王文明	~				
王文清	~				
曹兴安	~				
田利宏	~				
孙连江	~				
郭之丰	~				
郭之波	~				
郭阳	~				
郭兴良	~				
郭来	~				
刘春光	~				
吕桂珍					
刘志昌					
备注					

注：1、本表是拟征农村集体经济组织和农户土地调查结果的汇总表，由当地国土资源部门留存（归档）备查。

2、被征地农户因故不能参加签名或拒绝签名的，在备注栏内说明。

征地涉及到的农户签名

农户签名	签字日期	农户签名	签字日期	农户签名	签字日期
齐艳	2016.3.13				
何英	6				
曹兴彪	11				
郭义	7				
王洪	11				
陈思波	5				
王纪天	11				
刘秀欢	11				
刘永生	11				
秦秋菊	11				
郝丙东	7				
刘寿艳	11				
刘喜发					
孙叔来					
备注					

注：1、本表是拟征农村集体经济组织和农户土地调查结果的汇总表，由当地国土资源部门留存（归档）备查。

2、被征地农户因故不能参加签名或拒绝签名的，在备注栏内说明。

征地涉及到的农户签名

农户签名	签字日期	农户签名	签字日期	农户签名	签字日期
李叔祥	郭兴范	郭兴志	2016.3.13	郭兴范	2016.3.13
李彩玉	曹印	孙素英	~	孙连昌	~
李广华	徐福	孙雨华	~	李叔	~
李纪仁	曹良	孙树培	~	李纪华	~
关庆	陈显明	王金生	~	郭兴素	~
曹宏振	胡正玉	李新刚	~	刘志刚	~
胡和	王纪双	李吉强	~	郭兴力	~
李万洪	王明	李新野	~	曹纪杰	~
刘春英	王在义	李善伟	~	刘素华	~
胡启文	张素华	刘红超	~	郭兴峰	~
胡双	王宏仁	刘桂芳	~	刘德清	~
胡旭	曹纪	孙秀坤	~	李长平	~
李艳明	曹纪范	孙可范	~	刘志	~
郭文	刘吉伟	刘春文	~	刘志	~
王洪	王金平	郭之辉	~	刘志和	~
备注					

注：1、本表是拟征农村集体经济组织和农户土地调查结果的汇总表，由当地国土资源部门留存（归档）备查。

2、被征地农户因故不能参加签名或拒绝签名的，在备注栏内说明。

征地涉及到的农户签名

农户签名	签字日期	农户签名	签字日期	农户签名	签字日期
曹兴德	2016.3.13	刘少林	2016.3.13	郭兴柱	2016.3.13
刘兴	"	田丰	"	郭兴满	"
陈来刚	"	刘志龙	"	孙晓江	"
曹兴德	"	曹辉宇	"	孙晓法	"
刘文斌	"	郭兴玉	"	刘金秀	"
郭秋艳	"	曹智东	"	刘志荣	"
王振龙	"	孙连生	"	郭兴	"
刘德马	"	杨林	"	杨纪九	"
曹兴信	"	杨震	"	王连伍	"
刘守忱	"	杨勇	"	王连兴	"
王纪仁	"	杨建设	"	刘春彦	"
王文平	"	杨忠标	"	王连海	"
王福来	"	王文武	"	关秀德	"
王福财	"	李明义	"	关秀才	"
		孙德昌	"	李久柱	"
备注					

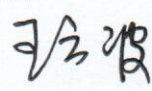

注：1、本表是拟征农村集体经济组织和农户土地调查结果的汇总表，由当地国土资源部门留存（归档）备查。

2、被征地农户因故不能参加签名或拒绝签名的，在备注栏内说明。

附件3:

征地调查结果确认表调查

辽中县规划和国土资源局

被征土地用途		交通运输用地	
被征土地单位名称		辽中县肖寨门镇大兰坨村	
拟征土地情况			
地类		面 积 (公顷)	
农用地	耕地	水田	3.3194
		旱地	1.4130
		水浇地	2.5174
	其中:基本农田		
	农村道路		
	有林地		1.7478
	沟渠		0.0179
	其他农用地		0.2835
建设用地			
未利用地			
合计		9.2990	
拟征地农村集体经济组织确认	负责人(权利人代表) 签名:  2016年3月15日	农村集体经济组织	 (盖章) 2016年3月15日

续表:

征地涉及到的农户签名

农户签名	签字日期	农户签名	签字日期	农户签名	签字日期
张品学	2016.4.5	李永	2016.4.5	李玉申	2016.4.5
刘志强	" "	石福昆	" "	石玉贵	" "
石玉成	" "	王德庆	" "	张品祥	" "
石玉范	" "	许世平	" "	宋阿久	" "
周天恩	" "	王洪田	" "	王仁庆	" "
石大伟	" "	张庆山	" "	高世新	" "
王金峰	" "	姜利	" "	李桂林	" "
刘英海	" "	张品宝	" "	南书艳	" "
王连书	" "	张子忱	" "	李方振	" "
从东欢	" "	闫万成	" "	刘念	" "
张峰	" "	王金文	" "	刘德德	" "
史家仁	" "	石玉精	" "	孙作仁	" "
刘英才	" "	孙作斌	" "	李桂林	" "
高文涛	" "	王少杰	" "	王安庆	" "
史振国	" "	李忠林	" "	王金海	" "
备注					

注：1、本表是拟征农村集体经济组织和农户土地调查结果的汇总表，由当地国土资源部门留存（归档）备查。

2、被征地农户因故不能参加签名或拒绝签名的，在备注栏内说明。

附件3:

征地调查结果确认表调查

辽中县规划和国土资源局

被征土地用途		交通运输用地	
被征土地单位名称		辽中县肖寨门镇三北村	
拟征土地情况			
地类		面积 (公顷)	
农用地	耕地	水田	1.0275
		旱地	2.2210
		菜地	
	其中: 基本农田		
	农村道路		0.0342
	有林地		
	沟渠		
	其他农用地		
建设用地			
未利用地			
合计		3.2827	
拟征地农村集体经济组织确认	负责人 (权利人代表)	农村集体经济组织	
	签名: 	 (盖章)	
	年 月 日	年 月 日	

续表:

征地涉及到的农户签名

农户签名	签字日期	农户签名	签字日期	农户签名	签字日期
刘志伟	2016.3.3.	刘修远	2016.3.3.	李旭生	2016.3.3.
王定好	:	沈东岳	2016.3.3.	韩明峰	2016.3.3.
李志强		侯权		李英哲	2016.3.3.
倪洪臣	:	张义明			
备注					

注：1、本表是拟征农村集体经济组织和农户土地调查结果的汇总表，由当地国土资源部门留存（归档）备查。
 2、被征地农户因故不能参加签名或拒绝签名的，在备注栏内说明。

征地涉及到的农户签名					
农户签名	签字日期	农户签名	签字日期	农户签名	签字日期
马常青					
马占荣					
马常柏					
礼庆章					
礼庆贺					
韩绍辉					
礼庆普					
梁嘉学					
于加记					
礼庆义					
张喜艳					
张喜富					
备注					

注：1、本表是拟征农村集体经济组织和农户土地调查结果的汇总表，由当地国土资源部门留存（归档）备查。

2、被征地农户因故不能参加签名或拒绝签名的，在备注栏内说明。

附件3:

征地调查结果确认表调查

辽中县规划和国土资源局

被征土地用途		交通运输用地	
被征土地单位名称		辽中县茨榆坨镇前岭村	
拟征土地情况			
地类		面 积 (公顷)	
农 用 地	耕 地	水田	
		旱地	2.9310
		菜地	
	其中：基本农田		
	农村道路		
	有林地		
	沟渠		
	其他农用地		
建设用地		0.0799	
未利用地			
合计		3.0109	
拟征地农村集 体经济组织确 认	负责人（权利人代表） 签名： 		农村集体经济组织  (盖章)
	2016年4月6日		年 月 日

续表:



征地涉及到的农户签名

农户签名	签字日期	农户签名	签字日期	农户签名	签字日期
郭林普	2016.4.6	郭振刚			
李	2016.4.6	符亚华			
周广吉	2016.4.6	何显坤			
门长志	2016.4.6	田海年			
付德彪	2016.4.6	傅方			
傅子文	"	郭玉珍			
傅世恩	"				
董甘仁	"				
金贵君	"				
苏忠玉	"				
苏吉华	"				
金福来	"				
林培贵	"				
李泽州	"				
李德强	"				
备注					

注：1、本表是拟征农村集体经济组织和农户土地调查结果的汇总表，由当地国土资源部门留存（归档）备查。

2、被征地农户因故不能参加签名或拒绝签名的，在备注栏内说明。

附件3:

征地调查结果确认表调查

辽中县规划和国土资源局

被征土地用途		交通运输用地	
被征土地单位名称		辽中区茨榆坨镇太平村	
拟征土地情况			
地类		面积(公顷)	
农 用 地	耕地	水田	23.9653
		水浇地	
		旱地	0.0845
	其中:基本农田		
	其他林地		
	有林地		0.4625
	坑塘水面		
	农村道路		0.4273
其他林地			
建设用地		0.0001	
未利用地		0.1311	
合计		25.0708	
拟征地农村集 体经济组织确 认	负责人(权利人代表) 签名:  年 月 日	农村集体经济组织  (盖章) 年 月 日	

征地涉及到的农户签名

农户签名	签字日期	农户签名	签字日期	农户签名	签字日期
汪健	2016.3.4	卢金芳	2016.3.4	王涌成	2016.3.4
邵建达	"	杨长南	"	徐彦涛	"
邵英赞	"	杨会双	"	姚会玉	"
邵连庄	"	李松兰	"	姚会华	"
邵连学	"	赵功华	"	白礼庚	"
潘贵祥	"	卢文和	"	白福庚	"
赵德文	"	潘洪武	"	孟光明	"
刘汉香	"	薛子尖	"	孟东	"
刘继申	"	潘洪权	"	冯权一	"
李春阳	"	潘洪宝	"	沈尚华	"
卢文仲	"	潘洪斌	"	孙怀春	"
唐洪	"	潘洪岩	"	江江	"
唐有和	"	薛洪山	"	李世文	"
王显和	"	薛兰财	"	林长青	"
张德志	"	江江岩	"	薛子仁	"
备注					

注：1、本表是拟征农村集体经济组织和农户土地调查结果的汇总表，由当地国土资源部门留存（归档）备查。

2、被征地农户因故不能参加签名或拒绝签名的，在备注栏内说明。

征地涉及到的农户签名					
农户签名	签字日期	农户签名	签字日期	农户签名	签字日期
王乃伟	2016.3.14	杨会德	2016.3.14	汪士强	2016.3.14
李方旭	"	许明生	"	汪进东	"
李方才	"	刘亚利	"	宋毅斌	"
李庆云	"	刘亚秋	"	张秀菊	"
李庆祥	"	刘英范	"	陈明	"
白长庚	"	董台山	"	陈伟	"
王乃娟	"	苏忠清	"	徐国君	"
王乃悦	"	薛泉伟	"	薛子斌	"
王乃明	"	薛泉宏	"	王五民	"
刘大民	"	苏致良	"	薛静山	"
刘亚兰	"	刘柱坤	"	侯桂琴	"
薛泉泽	"	薛泉满	"	王影	"
王刚	"	刘林	"	刘子厚	"
薛财山	"	康静惠	"	宋成礼	"
刘继文	"	李昌帅	"	宋振清	"
备注					

注：1、本表是拟征农村集体经济组织和农户土地调查结果的汇总表，由当地国土资源部门留存（归档）备查。

2、被征地农户因故不能参加签名或拒绝签名的，在备注栏内说明。

征地涉及到的农户签名

农户签名	签字日期	农户签名	签字日期	农户签名	签字日期
龙洪泉	2016.3.14	侯殿俊	2016.3.14		
杨长清	"	侯永昌	"		
裴洪涛	"	侯永财	"		
计国林	"	赵德荣	"		
薛荣高	"	裴永忠	"		
邵建雄	"	赵德敏	"		
韩绍权	"	潘洪涛	"		
邵英华	"	沙雨春	"		
邵英志	"	巴孝平	"		
黄鹤	"	巴玉平	"		
侯永昌	"				
侯永良	"				
侯永凯	"				
侯永久	"				
侯永利	"				
备注					

注：1、本表是拟征农村集体经济组织和农户土地调查结果的汇总表，由当地国土资源部门留存（归档）备查。

2、被征地农户因故不能参加签名或拒绝签名的，在备注栏内说明。

附件3:

征地调查结果确认表调查

辽中县规划和国土资源局

被征土地用途		交通运输用地	
被征土地单位名称		辽中县茨榆坨镇第三社区	
拟征土地情况			
地类		面积(公顷)	
农用地	耕地	水田	3.1298
		旱地	
		菜地	
	其中:基本农田		
	农村道路		
	有林地		
	沟渠		
	其他农用地		
建设用地			
未利用地			
合计		3.1298	
拟征地农村集体经济组织确认	负责人(权利人代表) 签名:  2016年3月10日	农村集体经济组织  (盖章) 2016年3月10日	

续表:

征地涉及到的农户签名					
农户签名	签字日期	农户签名	签字日期	农户签名	签字日期
付金龙	2016.3.10				
何景友	2016.3.10				
何永坤	2016.3.10				
谢人菊	2016.3.10				
备注					

注：1、本表是拟征农村集体经济组织和农户土地调查结果的汇总表，由当地国土资源部门留存（归档）备查。

2、被征地农户因故不能参加签名或拒绝签名的，在备注栏内说明。

附件3:

征地调查结果确认表调查

辽中县规划和国土资源局

被征土地用途		交通运输用地	
被征土地单位名称		辽中区茨榆坨镇第四社区	
拟征土地情况			
地类		面积 (公顷)	
农 用 地	耕地	水田	2.4252
		水浇地	
		旱地	1.1969
	其中:基本农田		
	其他林地		
	有林地		
	坑塘水面		
	农村道路		
	其他林地		
建设用地			
未利用地			
合计		3.6221	
拟征地农村集 体经济组织确 认	负责人(权利人代表)	农村集体经济组织	
	签名: 	(盖章) 	
	年 月 日	年 月 日	

附件3:

征地调查结果确认表调查

辽中县规划和国土资源局

被征土地用途		交通运输用地	
被征土地单位名称		辽中县肖寨门镇沙东村	
拟征土地情况			
地类		面积(公顷)	
农用地	耕地	水田	6.4862
		旱地	1.6104
		水浇地	0.2397
	其中:基本农田		
	农村道路		
	有林地		0.6012
	沟渠		0.1079
	其他农用地		1.8828
建设用地		0.0467	
未利用地			
合计		10.9749	
拟征地农村集体经济组织确认	负责人(权利人代表) 签名:  年 月 日	农村集体经济组织  年 月 日	

续表:



征地涉及到的农户签名

签字日期	农户签名	签字日期	农户签名	签字日期
	李书印		郑云	
	李书东		王书坤	
	陈在选		李书军	
	郑书年		王振伟	
	郑书年		李书云	
	郑书年		王书西	
	王书喜		陈书年	
	郑书加		郑书年	
	王书田		李书坤	
	王书武		王书财	
	郑书年		王书发	
	王书宝		李书心	
	李书明		李书花	
	郑书建		张书财	
	李书通		张书财	
备注	李书宝 李书满 李书明			

注：1、本表是拟征农村集体经济组织和农户土地调查结果的汇总表，由当地国土资源部门留存（归档）备查。

2、被征地农户因故不能参加签名或拒绝签名的，在备注栏内说明。

附件3:



征地调查结果确认表调查

辽中县规划和国土资源局

被征土地用途		交通运输用地	
被征土地单位名称		辽中区肖寨门镇肖北村	
拟征土地情况			
地类		面积(公顷)	
农 用 地	耕地	水田	26.1303
		水浇地	0.0105
		旱地	0.5826
	其中:基本农田		
	果园	1.1243	
	有林地	0.5844	
	坑塘水面		
	农村道路	0.3457	
	设施农用地	0.0234	
	建设用地		0.1250
未利用地			
合计		28.9262	
拟征地农村集 体经济组织确 认	负责人(权利人代表)	农村集体经济组织	
	签名: 	 (盖章)	
	年 月 日	年 月 日	

附件3:


征地调查结果确认表调查

辽中县规划和国土资源局

被征土地用途		交通运输用地	
被征土地单位名称		辽中县潘家堡镇政府	
拟征土地情况			
地类		面 积（公顷）	
农用地	耕地	水田	0.6252
		旱地	
		菜地	
	其中：基本农田		
	农村道路		
	有林地		
	沟渠		
	其他农用地		
建设用地			
未利用地			
合计		0.6252	
拟征地农村集体经济组织确认	负责人（权利人代表）	农村集体经济组织	
	签名：  年 月 日	 (盖章) 年 月 日	

续表:

听证送达回证

受送达人	辽中县潘家堡镇政府			
听证事项	新建沈西工业走廊火石岗至渤海铁路（辽中段）建设用地征地补偿标准听证事宜			
送达地点	辽中县潘家堡镇政府			
送达文件	送达人	送达日期	镇受送达人 签名、盖章	送达方式
辽中县规划和国土资源局听证告知[2016-001-4]号	赵宗 孙凯	2016.3.4	 孙凯	直接送达
土地使用权人、地上物所有人及土地他项权利人签字或盖章				
姓名	签字日期	姓名	签字日期	
张素华	2016.3.4			
李学	2016.3.4			
礼玉福	2016.3.4			
秦桂岩	2016.3.4			
邵正权	2016.3.4			
吴士海	2016.3.4			
王玉安	2016.3.4			
礼丽文	2016.3.4			
黄奎良	2016.3.4			
备注				

附件3:

征地调查结果确认表调查

辽中县规划和国土资源局

被征土地用途		交通运输用地	
被征土地单位名称		辽中县潘家堡镇政府	
拟征土地情况			
地类		面积(公顷)	
农用地	耕地	水田	0.6252
		旱地	
		菜地	
	其中:基本农田		
	农村道路		
	有林地		
	沟渠		
	其他农用地		
建设用地			
未利用地			
合计		0.6252	
拟征地农村集体经济组织确认	负责人(权利人代表)	农村集体经济组织	
	签名: 	 (盖章)	
	年 月 日	年 月 日	

续表:

征地涉及到的农户签名					
农户签名	签字日期	农户签名	签字日期	农户签名	签字日期
备注					

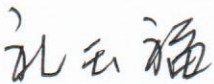

注：1、本表是拟征农村集体经济组织和农户土地调查结果的汇总表，由当地国土资源部门留存（归档）备查。

2、被征地农户因故不能参加签名或拒绝签名的，在备注栏内说明。

附件3:

征地调查结果确认表调查

辽中县规划和国土资源局

被征土地用途		交通运输用地	
被征土地单位名称		辽中县潘家堡镇张家村	
拟征土地情况			
地类		面积 (公顷)	
农用地	耕地	水田	1.3187
		旱地	
		菜地	
	其中: 基本农田		
	农村道路		
	有林地		
	沟渠		
其他农用地			
建设用地			
未利用地			
合计		1.3187	
拟征地农村集体经济组织确认	负责人(权利人代表) 签名:  2017年3月4日	农村集体经济组织  (盖章) 年 月 日	

续表:

征地涉及到的农户签名					
农户签名	签字日期	农户签名	签字日期	农户签名	签字日期
葛素贤	2016.3.4				
丁心胜	2016.3.4				
贾进三	2016.3.4				
备注					



注：1、本表是拟征农村集体经济组织和农户土地调查结果的汇总表，由当地国土资源部门留存（归档）备查。

2、被征地农户因故不能参加签名或拒绝签名的，在备注栏内说明。

附件3:

征地调查结果确认表调查

辽中县规划和国土资源局

被征土地用途		交通运输用地	
被征土地单位名称		辽中县刘二堡镇叔庵西高村	
拟征土地情况			
地类		面积 (公顷)	
农用地	耕地	水田	0.8131
		旱地	0.0059
		菜地	
	其中: 基本农田		
	农村道路		
	有林地		
	沟渠		0.0463
其他农用地			
建设用地			
未利用地			
合计		0.8653	
拟征地农村集体经济组织确认	负责人 (权利人代表)	农村集体经济组织	
	签名: 	(盖章) 	
	年 月 日	年 月 日	

续表:

征地涉及到的农户签名

农户签名	签字日期	农户签名	签字日期	农户签名	签字日期
黄长顺					
林加勇					
沈文昌					
高波					
刘吉成					
文刚					
备注					

注：1、本表是拟征农村集体经济组织和农户土地调查结果的汇总表，由当地国土资源部门留存（归档）备查。

2、被征地农户因故不能参加签名或拒绝签名的，在备注栏内说明。

附件3:

征地调查结果确认表调查

辽中县规划和国土资源局

被征土地用途		交通运输用地	
被征土地单位名称		辽中县刘二堡镇靛岗村	
拟征土地情况			
地类		面 积 (公顷)	
农 用 地	耕地	水田	
		旱地	0.0025
		菜地	
	其中：基本农田		
	农村道路		
	有林地		
	沟渠		
其他农用地			
建设用地			
未利用地			
合计		0.0025	
拟征地农村集 体经济组织确 认	负责人（权利人代表） 签名：  2016年3月9日	农村集体经济组织  (盖章) 2016年3月9日	



续表:

附件3:



征地调查结果确认表调查

辽中县规划和国土资源局

被征土地用途		交通运输用地	
被征土地单位名称		辽中县刘二堡镇叔庵西高村	
拟征土地情况			
地类		面积(公顷)	
农用地	耕地	水田	5.0710
		旱地	
		菜地	
	其中:基本农田		
	农村道路		
	有林地		
	沟渠		0.1376
	其他农用地		0.2479
建设用地			
未利用地			
合计		5.4565	
拟征地农村集体经济组织确认	负责人(权利人代表)	农村集体经济组织	
	签名: 	 (盖章)	
	年 月 日	年 月 日	

续表:

征地涉及到的农户签名

农户签名	签字日期	农户签名	签字日期	农户签名	签字日期
张淑香		高焕成			
郭宝玉		于凤芹			
王右石		孙凤兰			
郭玉宝		孙旭东			
郭玉伍		田荣洪			
郭迎兜					
郭玉春					
程荣辉					
李英才					
田志江					
唐万福					
郭玉海					
郭文华					
王福东					
王左家					
备注					


注：1、本表是拟征农村集体经济组织和农户土地调查结果的汇总表，由当地国土资源部门留存（归档）备查。

2、被征地农户因故不能参加签名或拒绝签名的，在备注栏内说明。

附件3:


征地调查结果确认表调查

辽中县规划和国土资源局

被征土地用途		交通运输用地	
被征土地单位名称		辽中县茨榆坨镇第一社区	
拟征土地情况			
地类		面 积 (公顷)	
农 用 地	耕 地	水田	1. 6951
		旱地	2. 2775
		菜地	
	其中：基本农田		
	农村道路		
	有林地		
	沟渠		0. 0829
其他农用地			
建设用地			
未利用地			
合计		4. 0555	
拟征地农村集 体经济组织确 认	负责人（权利人代表） 签名：  年 月 日	农村集体经济组织  (盖章) 年 月 日	

续表:

征地涉及到的农户签名

农户签名	签字日期	农户签名	签字日期	农户签名	签字日期
李 东					
魏 家 宝					
伊 彪					
备注					

注：1、本表是拟征农村集体经济组织和农户土地调查结果的汇总表，由当地国土资源部门留存（归档）备查。

2、被征地农户因故不能参加签名或拒绝签名的，在备注栏内说明。

附件3:

征地调查结果确认表调查

辽中县规划和国土资源局

被征土地用途		交通运输用地	
被征土地单位名称		辽中县茨榆坨镇第二社区	
拟征土地情况			
地类		面 积（公顷）	
农 用 地	耕地	水田	2.4137
		旱地	
		菜地	
	其中：基本农田		
	农村道路		
	有林地		
	沟渠		
	其他农用地		
建设用地			
未利用地			
合计		2.4137	
拟征地农村集 体经济组织确 认	负责人（权利人代表） 签名：  年 月 日	农村集体经济组织  (盖章) 年 月 日	

续表:

征地涉及到的农户签名

农户签名	签字日期	农户签名	签字日期	农户签名	签字日期
翁明能					
陈五慧					
王洪伟					
备注					

注：1、本表是拟征农村集体经济组织和农户土地调查结果的汇总表，由当地国土资源部门留存（归档）备查。

2、被征地农户因故不能参加签名或拒绝签名的，在备注栏内说明。

附件3:

征地调查结果确认表调查

辽中县规划和国土资源局

被征土地用途		交通运输用地	
被征土地单位名称		辽中县肖寨门镇三西村	
拟征土地情况			
地类		面 积 (公顷)	
农 用 地	耕地	水田	
		旱地	
		菜地	
	其中: 基本农田		
	农村道路		
	有林地		0.7993
	沟渠		
	其他农用地		2.5232
建设用地		0.1123	
未利用地			
合计		3.4348	
拟征地农村集 体经济组织确 认	负责人(权利人代表) 签名:  年 月 日	农村集体经济组织  (盖章) 年 月 日	

续表:

征地涉及到的农户签名

农户签名	签字日期	农户签名	签字日期	农户签名	签字日期
杜怀军	2016.3.31			殷福成	2016.3.31
谢乃涛	↓			谢乃涛	↓
沈志亮				王怀信	
严万军				谢乃涛	
王朝明				刘俊明	
孙冰				刘茂林	
于成祥				张庆福	
刘志国				徐士民	
杜士昌				严万军	
聂春阳					
聂志国					
殷守石					
殷福锁					
孙军					
刘茂林		↓			
备注					



注：1、本表是拟征农村集体经济组织和农户土地调查结果的汇总表，由当地国土资源部门留存（归档）备查。

2、被征地农户因故不能参加签名或拒绝签名的，在备注栏内说明。

附件3:

征地调查结果确认表调查

辽中县规划和国土资源局

被征土地用途		交通运输用地		
被征土地单位名称		辽中县肖寨门镇肖兰坨村		
拟征土地情况				
地类		面 积（公顷）		
农 用 地	耕 地	水田	0.9544	
		旱地	1.3725	
		水浇地	0.6310	
	其中：基本农田			
	农村道路			
	有林地			
	沟渠			
其他农用地				
建设用地				
未利用地				
合计		2.9579		
拟征地农村集 体经济组织确 认	负责人（权利人代表） 签名：  年 月 日	农村集体经济组织  (盖章) 年 月 日		

续表:

征地涉及到的农户签名					
农户签名	签字日期	农户签名	签字日期	农户签名	签字日期
孙玉佳					
孙铁山					
孙学军					
孙德春					
备注					

注：1、本表是拟征农村集体经济组织和农户土地调查结果的汇总表，由当地国土资源部门留存（归档）备查。

2、被征地农户因故不能参加签名或拒绝签名的，在备注栏内说明。

附件3:

征地调查结果确认表调查

辽中县规划和国土资源局

被征土地用途		交通运输用地	
被征土地单位名称		辽中县六间房镇裴家乡村	
拟征土地情况			
地类		面 积 (公顷)	
农 用 地	耕 地	水田	5.3755
		旱地	3.4711
		水浇地	
	其中：基本农田		
	农村道路		
	有林地		
	沟渠		0.3939
其他农用地			
建设用地			
未利用地			
合计		9.2405	
拟征地农村集 体经济组织确 认	负责人(权利人代表) 签名: 郭德 2016年3月12日	农村集体经济组织  (盖章) 年 月 日	

续表:

征地涉及到的农户签名

农户签名	签字日期	农户签名	签字日期	农户签名	签字日期
王同道				马荣辉	
聂成立				聂尔富金	
王同维				聂荣新	
王同辉				韩维财	
马荣文				刘明	
孙文克				刘凤琴	
李文观				聂荣斌	
裴立明				刘宝贵	
裴良启				了荣飞	
马忠林				马忠收	
聂荣波				袁宇峰	
聂威				裴学诣	
王瑞昌				刘鑫	
韩占川				李凤英	
				陈仁	
备注					



注：1、本表是拟征农村集体经济组织和农户土地调查结果的汇总表，由当地国土资源部门留存（归档）备查。

2、被征地农户因故不能参加签名或拒绝签名的，在备注栏内说明。

附件3:

征地调查结果确认表调查

辽中县规划和国土资源局

被征土地用途		交通运输用地	
被征土地单位名称		辽中县茨榆坨镇前边外村	
拟征土地情况			
地类		面积(公顷)	
农用地	耕地	水田	
		旱地	4.3571
		菜地	
	其中:基本农田		
	农村道路		
	有林地		
	沟渠		
	其他农用地		
建设用地		0.0964	
未利用地			
合计		4.4535	
拟征地农村集体经济组织确认	负责人(权利人代表) 签名: 	农村集体经济组织	 (盖章)
	2016年3月20日		2016年3月20日

续表:

征地涉及到的农户签名

农户签名	签字日期	农户签名	签字日期	农户签名	签字日期
郭志义	2016.3.8				
康大军	..				
魏银	..				
魏晨光	..				
梁振厚	..				
邵斌	..				
李文全	..				
李晚勇	..				
许英石	..				
崔瑞良	..				
刘国刚	..				
李庆凡	..				
郭陈祥	..				
备注					

注：1、本表是拟征农村集体经济组织和农户土地调查结果的汇总表，由当地国土资源部门留存（归档）备查。

2、被征地农户因故不能参加签名或拒绝签名的，在备注栏内说明。