




附件3:

征地调查结果确认表调查

单位: 新民市规划和国土资源局 (盖章)



| | | | |
|---------------|---|--|--|
| 被征土地用途 | | 工矿仓储 | |
| 被征土地单位名称 | | 法哈牛镇李家套村 | |
| 拟征土地情况 | | | |
| 地类 | | 面积 (公顷) | |
| 农用地 | 耕地 | 水田 | |
| | | 旱地 | |
| | | 菜地 | |
| | 其中: 基本农田 | | |
| | 园地 | | |
| | 林地 | | |
| | 牧草地 | | |
| | 其他农用地 | | |
| 建设用地 | | 0.4110 | |
| 未利用地 | | | |
| 合计 | | 0.4110 | |
| 拟征地农村集体经济组织确认 | 负责人 (权利人代表) | 农村集体经济组织 | |
| | 签名:  年 月 日 |  年 月 日 | |