




附件3:

征地调查结果确认表调查

单位: 新民市规划和国土资源局 (盖章)



被征土地用途		交通运输用地	
被征土地单位名称		梁山镇建设村	
拟征土地情况			
地类		面 积 (公顷)	
农用地	耕地	水田	
		旱地	4.2170
		水浇地	1.0398
	其中: 基本农田		
	园地		
	林地		
	牧草地		
	其他农用地		0.8642
建设用地		0.2031	
未利用地			
合计		6.3241	
拟征地农村集体经济组织确认	负责人(权利人代表) 签名:  2016年12月15日	农村集体经济组织  (盖章) 2016年12月15日	

续表:

附件3:

征地调查结果确认表调查


单位: 新民市规划和国土资源局 (盖章)

被征土地用途		交通运输用地	
被征土地单位名称		国营新民市机械林场	
拟征土地情况			
地类		面 积 (公顷)	
农用地	耕地	水田	
		旱地	0.0130
		水浇地	
	其中: 基本农田		
	园地		
	林地		
	牧草地		
	其他农用地		5.8775
建设用地			
未利用地			
合计		5.8905	
拟征地单位 确认	负责人 (权利人代表) 签名:  2016年12月1日  (盖章)		

附件3:

征地调查结果确认表调查



单位: 新民市规划和国土资源局 (盖章)

被征土地用途		交通运输用地	
被征土地单位名称		新民市河务管理处	
拟征土地情况			
地类		面 积 (公顷)	
农用地	耕地	水田	
		旱地	
		水浇地	
	其中: 基本农田		
	园地		
	林地		
	牧草地		
	其他农用地		
建设用地		1. 1329	
未利用地		2. 4102	
合计		3. 5431	
拟征地单位 确认	负责人(权利人代表)签名: 张守利 2016年 12月 16日 		

附件3:

征地调查结果确认表调查

单位: 新民市规划和国土资源局 (盖章)

被征土地用途		交通运输用地	
被征土地单位名称		新民市水利局	
拟征土地情况			
地类		面 积 (公顷)	
农用地	耕地	水田	
		旱地	0.2055
		水浇地	
	其中: 基本农田		
	园地		
	林地		
	牧草地		
	其他农用地		0.5403
建设用地			
未利用地			
合计		0.7458	
拟征地单位 确认	负责人(权利人代表)签名:   2016年12月15日		

附件3:

征地调查结果确认表调查

单位: 新民市规划和国土资源局 (盖章)

被征土地用途		交通运输用地	
被征土地单位名称		周坨子镇苏坨子村	
拟征土地情况			
地类		面 积 (公顷)	
农用地	耕地	水田	
		旱地	4.5479
		水浇地	
	其中: 基本农田		
	园地		
	林地		
	牧草地		
	其他农用地		2.3042
建设用地			
未利用地			
合计		6.8521	
拟征地农村集体经济组织确认	负责人(权利人代表) 签名: 2016年12月15日	农村集体经济组织 (盖章) 2016年12月15日	

续表:

附件3:

征地调查结果确认表调查

单位: 新民市规划和国土资源局 (盖章)

被征土地用途		交通运输用地	
被征土地单位名称		周坨子镇赵坨子村	
拟征土地情况			
地类		面 积 (公顷)	
农 用 地	耕地	水田	
		旱地	5.7893
		水浇地	
	其中: 基本农田		
	园地		
	林地		
	牧草地		
	其他农用地		2.3497
建设用地			
未利用地			
合计		8.1390	
拟征地农村集 体经济组织确 认	负责人(权利人代表) 签名:  2016年12月15日	农村集体经济组织  (盖章)  2016年12月15日	



续表:

附件3:

征地调查结果确认表调查

单位: 新民市规划和国土资源局 (盖章)



被征土地用途		交通运输用地	
被征土地单位名称		国营新民市机械林场	
拟征土地情况			
地类		面 积 (公顷)	
农用地	耕地	水田	
		旱地	0.0130
		水浇地	
	其中: 基本农田		
	园地		
	林地		
	牧草地		
	其他农用地		5.8775
建设用地			
未利用地			
合计		5.8905	
拟征地单位 确认	负责人(权利人代表)签名:  2016年 11月 15日 		

附件3:

征地调查结果确认表调查

单位: 新民市规划和国土资源局 (盖章)

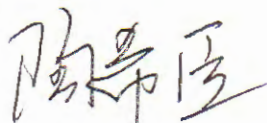

被征土地用途		交通运输用地	
被征土地单位名称		新民市河务管理处	
拟征土地情况			
地类		面 积 (公顷)	
农用地	耕地	水田	
		旱地	
		水浇地	
	其中: 基本农田		
	园地		
	林地		
	牧草地		
	其他农用地		
建设用地		1. 1329	
未利用地		2. 4102	
合计		3. 5431	
拟征地单位 确认	负责人 (权利人代表) 签名: 张子利 2016年 10月 15日 (盖章)		

附件3:

征地调查结果确认表调查

单位: 新民市规划和国土资源局 (盖章)





被征土地用途		交通用地	
被征土地单位名称		新民市交通局	
拟征土地情况			
地类		面积 (公顷)	
农用地	耕地	水田	
		旱地	
		水浇地	
	其中: 基本农田		
	园地		
	林地		
	牧草地		
	其他农用地		
建设用地		0.0846	
未利用地			
合计		0.0846	
拟征地单位 确认	负责人 (权利人代表) 签名:   (盖章) 2016年 5月 10日		

附件3:

征地调查结果确认表调查

单位: 新民市规划和国土资源局 (盖章)




被征土地用途		交通运输用地	
被征土地单位名称		新民市水利局	
拟征土地情况			
地类		面积 (公顷)	
农用地	耕地	水田	
		旱地	0.2055
		水浇地	
	其中: 基本农田		
	园地		
	林地		
	牧草地		
	其他农用地	0.5403	
建设用地			
未利用地			
合计		0.7458	
拟征地单位 确认	负责人 (权利人代表) 签名:  		

附件3:

征地调查结果确认表调查

单位: 新民市规划和国土资源局 (盖章)



被征土地用途		交通运输用地	
被征土地单位名称		新柳街道后营子村	
拟征土地情况			
地类		面积 (公顷)	
农用地	耕地	水田	
		旱地	11.9004
		水浇地	
	其中: 基本农田		
	园地		
	林地		
	牧草地		
	其他农用地		0.2285
建设用地		0.0860	
未利用地			
合计		12.2149	
拟征地农村集体经济组织确认	负责人 (权利人代表)	农村集体经济组织	
	签名:	 (盖章)	
 2016年12月15日	2016年12月15日		

续表:

附件3:

征地调查结果确认表调查

单位: 新民市规划和国土资源局 (盖章)



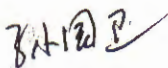

被征土地用途		交通运输用地	
被征土地单位名称		周坨子镇大坨子村	
拟征土地情况			
地类		面 积 (公顷)	
农 用 地	耕地	水田	
		旱地	5.6540
		水浇地	
	其中: 基本农田		
	园地		
	林地		
	牧草地		
	其他农用地		0.0764
建设用地			
未利用地			
合计		5.7304	
拟征地农村集 体经济组织确 认	负责人(权利人代表) 签名:  2016年12月15日	农村集体经济组织  (盖章) 2016年12月15日	

续表:

附件3:

征地调查结果确认表调查

单位: 新民市规划和国土资源局 (盖章)

被征土地用途		交通运输用地	
被征土地单位名称		周坨子镇苏坨子村	
拟征土地情况			
地类		面积 (公顷)	
农用地	耕地	水田	
		旱地	4.5479
		水浇地	
	其中: 基本农田		
	园地		
	林地		
	牧草地		
	其他农用地		2.3042
建设用地			
未利用地			
合计		6.8521	
拟征地农村集体经济组织确认	负责人 (权利人代表)	农村集体经济组织	
	签名:  2016年12月15日	  (盖章) 2016年12月15日	

续表:

附件3:

征地调查结果确认表调查

单位: 新民市规划和国土资源局 (盖章)



被征土地用途		交通运输用地	
被征土地单位名称		周坨子镇赵坨子村	
拟征土地情况			
地类		面 积 (公顷)	
农 用 地	耕 地	水田	
		旱地	5.7893
		水浇地	
	其中: 基本农田		
	园地		
	林地		
	牧草地		
	其他农用地		2.3497
建设用地			
未利用地			
合计		8.1390	
拟征地农村集 体经济组织确 认	负责人(权利人代表) 签名: 2016年12月15日	农村集体经济组织 2016年12月15日	

续表:

附件3:

征地调查结果确认表调查

单位: 新民市规划和国土资源局(盖章)



被征土地用途		交通运输用地	
被征土地单位名称		周坨子镇韩坨子村	
拟征土地情况			
地类		面 积 (公顷)	
农 用 地	耕地	水田	
		旱地	3.1682
		水浇地	4.1365
	其中: 基本农田		
	园地		
	林地		
	牧草地		
	其他农用地		0.0157
建设用地			
未利用地			
合计		7.3204	
拟征地农村集 体经济组织确 认	负责人(权利人代表) 签名: 2016年12月1日	农村集体经济组织 <div style="text-align: center;"> (盖章) </div> 2016年12月1日	

续表:

附件3:

征地调查结果确认表调查

单位: 新民市规划和国土资源局 (盖章)





被征土地用途		交通运输用地	
被征土地单位名称		周坨子镇安坨子村	
拟征土地情况			
地类		面 积 (公顷)	
农 用 地	耕地	水田	
		旱地	14.2101
		水浇地	
	其中: 基本农田		
	园地		
	林地		
	牧草地		
	其他农用地		2.3474
建设用地		0.0756	
未利用地			
合计		16.6331	
拟征地农村集 体经济组织确 认	负责人(权利人代表) 农村集体经济组织		
	签名: 	 (盖章)	
	2016年12月f日	2016年12月f日	

续表:

附件3:

征地调查结果确认表调查

单位: 新民市规划和国土资源局 (盖章)

被征土地用途		交通运输用地	
被征土地单位名称		周坨子镇周坨子村	
拟征土地情况			
地类		面积(公顷)	
农用地	耕地	水田	
		旱地	1.8437
		水浇地	
	其中:基本农田		
	园地		
	林地		
	牧草地		
	其他农用地		1.0257
建设用地			
未利用地			
合计		2.8694	
拟征地农村集体经济组织确认	负责人(权利人代表) 签名:  2016年12月1日	农村集体经济组织  (盖章) 2016年12月1日	

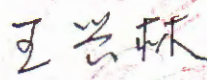



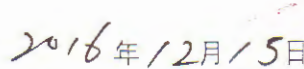
续表:

附件3:

征地调查结果确认表调查

单位: 新民市规划和国土资源局 (盖章)



被征土地用途		交通运输用地	
被征土地单位名称		梁山镇北荒村	
拟征土地情况			
地类		面 积 (公顷)	
农用地	耕地	水田	
		旱地	0.1489
		水浇地	
	其中: 基本农田		
	园地		
	林地		
	牧草地		
	其他农用地		
建设用地			
未利用地			
合计		0.1489	
拟征地农村集体经济组织确认	负责人(权利人代表)	农村集体经济组织	
	签名:	  (盖章)	
	  2016年12月1日	 2016年12月15日	

续表:

附件3:

征地调查结果确认表调查

单位: 新民市规划和国土资源局 (盖章)




被征土地用途		交通运输用地	
被征土地单位名称		梁山镇团结村	
拟征土地情况			
地类		面积 (公顷)	
农用地	耕地	水田	
		旱地	11.4254
		水浇地	2.0395
	其中: 基本农田		
	园地		
	林地		
	牧草地		
	其他农用地		0.0695
建设用地			
未利用地			
合计		13.5344	
拟征地农村集体经济组织确认	负责人 (权利人代表)	农村集体经济组织	
	签名: <i>苏玉中</i> 2016年12月15日	 (盖章) 2016年12月15日	

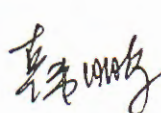



续表:

附件3:

征地调查结果确认表调查

单位: 新民市规划和国土资源局 (盖章)



被征土地用途		交通运输用地	
被征土地单位名称		梁山镇梁山村	
拟征土地情况			
地类		面 积 (公顷)	
农 用 地	耕地	水田	
		旱地	12.9495
		菜地	
	其中: 基本农田		
	园地		
	林地		
	牧草地		
	其他农用地		1.5716
建设用地		0.2795	
未利用地			
合计		14.8006	
拟征地农村集 体经济组织确 认	负责人(权利人代表) 签名:   2016年12月15日	农村集体经济组织  (盖章)  2016年12月15日	

续表:

附件3:

征地调查结果确认表调查

单位: 新民市规划和国土资源局 (盖章)



被征土地用途		交通运输用地	
被征土地单位名称		梁山镇费家岗子村	
拟征土地情况			
地类		面 积 (公顷)	
农用地	耕地	水田	
		旱地	3.6831
		菜地	
	其中: 基本农田		
	园地		
	林地		
	牧草地		
	其他农用地		0.1388
建设用地			
未利用地			
合计		3.8219	
拟征地农村集体经济组织确认	负责人(权利人代表)	农村集体经济组织	
	签名: 王建群 2016年12月15日	 (盖章) 2016年12月15日	

续表: