

征（拨、占）土地协议书

被征（拨、占）地单位：



征（拨、占）地承包单位：



年 月 日

沈阳市自然资源局

征（拨、占）地单位		沈阳市和平区人民政府						
征（拨、占）地承包单位								
被征（拨、占）地单位		沈阳市和平区浑河站西街道后竞赛村						
被征（拨、占）地单位基本情况	征（拨、占）地前	农业人口 1611 人， 其中劳动 1389 人， 耕地面积 1684 亩， 人均耕地 1.04 亩， 劳均耕地 1.211 亩						
征（拨、占）地单位（公顷）	合计	土地类别						
		水浇地	水田	果园	坑塘水面	农村道路	建设用地	其他草地
	0.5417	0.1576		0.0271		0.357		
农转非	人	动迁房屋					m ²	
安 置 多 余 劳 动 力	人	其 中	乡（镇）村自行安置					人
			城镇集体所有制单位安置					人
			全民所有制单位安置					人
			自谋职业安置					人

征（拨、占）地总费用（万元）		89.3805		
其中	征地补偿费（万元）	89.3805		
	青苗补偿费（万元）		地上附着物补偿费（万元）	
片区		I 类	区片价补偿标准 （万元/公顷）	165

费用计算（填写不下，可另附页）：

实际补偿标准（万元/公顷）

165 万元/公顷


征地补偿费：征（拨、占）地公顷数×实际补偿标准

$0.5417 \times 165 = 89.3805$ （万元）

青苗补偿费：

被征(拨、占)用土地单位意见:

被征(拨、占)用土地单位上级主管机关
(村、乡、镇)意见:



2020 年 9 月 25 日

用地单位意见:



年 月 日

用地单位上级主管机关意见:



年 月 日

(公章)


年 月 日

征（拨、占）土地协议书

被征（拨、占）地单位：



征（拨、占）地承包单位：



年 月 日

沈阳市自然资源局

征（拨、占）地单位		沈阳市和平区人民政府						
征（拨、占）地承包单位								
被征（拨、占）地单位		沈阳市和平区浑河站西街道前进村						
被征（拨、占）地单位基本情况	征（拨、占）地前	农业人口 2920 人， 其中劳动 1950 人， 耕地面积 2280 亩， 人均耕地 0.8 亩， 劳均耕地 1.17 亩						
征（拨、占）地单位（公顷）	合计	土地类别						
		水浇地	水田	旱地	沟渠	农村道路	建设用地	未利用地
	0.5243			0.0385	0.0872	0.3223	0.0763	
农转非	人	动迁房屋					m ²	
安置 多 余 劳动力	人	其 中	乡（镇）村自行安置				人	
			城镇集体所有制单位安置				人	
			全民所有制单位安置				人	
			自谋职业安置				人	

征（拨、占）地总费用（万元）		86.5095		
其中	征地补偿费（万元）	86.5095		
	青苗补偿费（万元）		地上附着物补偿费（万元）	
片区		I 类	区片价补偿标准 （万元/公顷）	165

费用计算（填写不下，可另附页）：

实际补偿标准（万元/公顷）

165 万元/公顷

征地补偿费：征（拨、占）地公顷数×实际补偿标准

$0.5243 \times 165 = 86.5095$ （万元）

青苗补偿费：

地上附着物补偿费用明细表

项目 所有者	种类	单位	数量	单价	赔偿金额 (万元)	所有者 盖章
小计：						



被征(拨、占)用土地单位意见:

被征(拨、占)用土地单位上级主管机关
(村、乡、镇)意见:

(公章)

年 月 日




(公章)

年 月 日

用地单位意见:

用地单位上级主管机关意见:



(公章)

年 月 日

(公章)

年 月 日