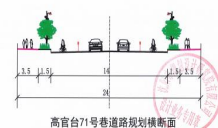


沈阳市建设工程规划许可证批前公示



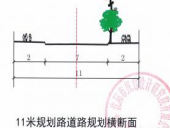
道路规划横断面图



制图日期: 2022. 6. 14

建设地点	高官台路-11米路	红线宽度	24m
备注		有效期限	一年
		单位	米


道路规划横断面图



制图日期: 2022. 6. 2

建设地点	高官台路-高官台71号巷	红线宽度	11m
备注		有效期限	一年
		单位	米

道路规划横断面图



制图日期: 2022. 6. 14

建设地点	30米路-高官台71号巷	红线宽度	40m
备注		有效期限	一年
		单位	米

沈阳市沈河区高官台街东市政配套设施建设项目（北部）建设工程规划许可批前公示

沈阳新基土地开发有限公司的沈阳市沈河区高官台街东市政配套设施建设项目（北部）项目，规划用地性质为城市道路用地，面积约为61205.58平方米。建设单位现已委托设计单位按照相关技术标准和规范完成建设工程规划设计方案。现予以公示并公开征求意见。

1、公示及征集意见日期：2022年9月7日-2022年9月16日（7个工作日）。

2、利害关系人可在公示有效期内通过以下途径咨询或提出意见：

①咨询电话：审批部门：沈阳市自然资源局，024-24161605；

建设单位：沈阳新基土地开发有限公司，024-23208169；

设计单位：沈阳市规划设计研究院有限公司，15904042198；

②信函请寄至：沈阳市沈河区万柳塘路107号，沈阳市自然资源局沈河分局 审批科。

③电子邮箱：syszrzyshtj@163.com。

3、反馈意见请注明联系人真实姓名、电话、地址等信息；如因信息不完整或不真实导致无法核对相关情况的，视为无效意见。

4、重大利害关系人依法享有听证权，具体听证的申请时间将于规划许可决定前另行通知。

沈阳市自然资源局

2022年9月7日

建设单位	沈阳新基土地开发有限公司
工程名称	沈阳市沈河区高官台街东市政配套设施建设项目（北部）
工程概况	建设地址：沈阳市沈河区高官台街东地块建设规模及主要内容：建设范围北至沈吉铁路，东至11米规划路，南至22米规划路一，西至高官台街。道路全长1473.55米，道路等级为城市支路。高官台路（一期）规划红线宽度40米，高官台71巷规划红线宽度24米，11米规划路规划红线宽度11米。工程内容主要包括道路工程、排水工程等。